



**PRÉFET
DE L'INDRE**

*Liberté
Égalité
Fraternité*

Direction du développement
local et de l'environnement
Bureau de l'environnement

ARRÊTÉ du 28 octobre 2021

autorisant la prolongation de la durée d'exploitation de la carrière d'argile et la création d'un casier de stockage d'amiante lié à des matériaux de construction sur le territoire de la commune de Gournay, aux lieux-dits « Pontgautron » et « Le Grand Gaillard », par la société d'exploitation de Gournay (SEG)

LE PRÉFET DE L'INDRE,

Vu le code de l'environnement et notamment son titre VIII du livre Ier ;

Vu le code minier ;

Vu la nomenclature des installations classées ;

Vu la nomenclature des installations, ouvrages, travaux et activités soumis à autorisation ou à déclaration en application des articles L. 214-1 à L. 214-6 du code de l'environnement ;

Vu le titre II du livre V du code du patrimoine relatif à l'archéologie préventive ;

Vu l'arrêté ministériel modifié du 22 septembre 1994 relatif aux exploitations de carrières ;

Vu l'arrêté ministériel modifié du 9 février 2004 relatif à la détermination du montant des garanties financières de remise en état des carrières prévues par la législation des installations classées ;

Vu l'arrêté ministériel modifié du 31 juillet 2012 relatif aux modalités de constitutions de garanties financières prévues aux articles R. 516-1 et suivants du code de l'environnement ;

Vu l'arrêté ministériel du 15 février 2016 relatif aux installations de stockage de déchets non dangereux ;

Vu l'arrêté préfectoral régional approuvant le schéma régional des carrières Centre-Val de Loire du 21 juillet 2020 ;

Vu le Plan Régional de Prévention et de Gestion des Déchets de la région Centre-Val de Loire, du 17 octobre 2019 ;

Vu l'arrêté préfectoral n°2004-E-84 du 13 janvier 2004 portant autorisation à la société CERATERA d'exploiter une carrière d'argile sur le territoire de la commune de Gournay ;

Vu l'arrêté préfectoral n°2008-02-0120 du 14 février 2008 autorisant le changement d'exploitant d'une carrière d'argile située sur le territoire de la commune de Gournay au profit de la société IMERYS CERAMICS France ;

Vu l'arrêté préfectoral complémentaire du 9 avril 2018 modifiant les conditions d'exploitation de la carrière d'argile exploitée par la société IMERYS CERAMICS France sur le territoire de la commune de Gournay ;

Vu l'arrêté préfectoral du 22 juillet 2019 portant transfert au profit de Société d'Exploitation de Gournay d'une carrière d'argile sur le territoire de la commune de Gournay ;

Vu l'arrêté préfectoral du 26 octobre 2021 instituant des servitudes d'utilité publique dans la bande des 100 mètres autour d'un casier dédié au stockage de déchets d'amiante lié à des matériaux de construction pour la carrière d'argile exploitée par la société d'exploitation de Gournay sur le territoire de la commune de Gournay ;

Vu la demande du 12 août 2020, complétée le 8 février 2021, présentée par la Société d'Exploitation de Gournay, dont le siège social est situé 9, rue Montipeneau – La Chaume Lauzon, 36230 Gournay, à l'effet d'obtenir la prolongation de la durée d'exploitation de la carrière d'argile et la création d'un casier de stockage de déchets d'amiante lié à des matériaux de construction aux lieux-dits « Le Grand Gaillard », « Les Champ de Zaux », « Pontgautron » et « Les Ouches » situés sur le territoire de la commune de Gournay ;

Vu les avis exprimés par les différents services et organismes consultés en application des articles R. 181-18 à R.181-32 du code de l'environnement ;

Vu l'avis de l'autorité environnementale en date du 2 avril 2021 ;

Vu la décision en date du 8 mars 2021 du président du tribunal administratif de Limoges, portant désignation du commissaire-enquêteur ;

Vu l'arrêté préfectoral en date du 3 mai 2021 ordonnant l'organisation d'une enquête publique pour une durée de 31 jours du mardi 25 mai 2021 au vendredi 25 juin 2021 inclus sur le territoire des communes de Gournay, Bouesse, Buxières-d'Aillac, Mouhers et Neuvy Saint Sépulchre ;

Vu l'accomplissement des formalités d'affichage réalisées dans ces communes ;

Vu la publication en dates du 5 mai 2021, du 7 mai 2021, du 25 mai 2021 et du 28 mai 2021 de cet avis dans les journaux locaux ;

Vu les avis émis par les conseils municipaux des communes de Bouesse, Buxières-d'Aillac, Mouhers et Neuvy Saint Sépulchre ;

Vu l'avis émis par le conseil communautaire de la communauté de commune du Val de Bouzanne ;

Vu le registre d'enquête et l'avis du commissaire enquêteur ;

Vu l'accomplissement des formalités de publication sur le site internet de la préfecture ;

Vu le rapport et les propositions en date du 15 septembre 2021 de l'inspection des installations classées ;

Vu l'avis en date du 4 octobre 2021 de la commission départementale de la nature, des paysages et des sites, en formation « carrière », au cours de laquelle le demandeur a été entendu ;

Vu le courrier du 6 octobre 2021 transmettant le projet d'arrêté préfectoral à la société d'exploitation de Gournay et l'informant du délai de 15 jours dont elle dispose pour formuler ses observations ;

Vu le courriel de l'exploitant du 15 octobre 2021 confirmant la surface du fond du casier d'amiante à 2921 m² ;

Considérant les faits justifiant une procédure d'autorisation au titre de la législation des installations classées et répertoriée aux rubriques 2510, 2760 et 3540 de la nomenclature des installations classées ;

Considérant que les mesures prévues par Société d'Exploitation de Gournay sont de nature à prévenir les nuisances vis-à-vis de l'environnement et des tiers, et de limiter les risques tout au long de la vie de la carrière et de son remblaiement avec des déchets inertes aux caractéristiques K3+ et des déchets d'amiante lié à des matériaux de construction ;

Considérant que le projet est compatible avec le schéma régional des carrières de la région Centre Val de Loire ;

Considérant que le projet est compatible avec le Plan Régional de Prévention et de Gestion des Déchets de la région Centre-Val de Loire ;

Considérant que les conditions légales de délivrance de l'autorisation sont réunies ;

Sur proposition du secrétaire général de la préfecture,

ARRÊTE

1 - PORTÉE DE L'AUTORISATION ET CONDITIONS GÉNÉRALES

1.1 BÉNÉFICIAIRE ET PORTÉE DE L'AUTORISATION

1.1.1 Exploitant titulaire de l'autorisation

La société d'exploitation de Gournay dont le siège social est situé 9, rue Montipeneau – La Chaume Lauzon, 36 230 Gournay, est autorisée, sous réserve du respect des prescriptions du présent arrêté, à exploiter sur le territoire de la commune de Gournay, aux lieux-dits « Pontgautron » et « Le Grand Gaillard » (coordonnées Lambert II étendu X= 555084.189 et Y=2179100.793), les installations détaillées dans les articles suivants.

1.1.2 Modifications et compléments apportés aux prescriptions des actes antérieurs

Les dispositions du présent arrêté annulent et remplacent les prescriptions de l'arrêté préfectoral n°2004-E-84 du 13 janvier 2004 à l'exception de son article 1.1.

1.1.3 Installations non visées par la nomenclature ou soumises à déclaration ou soumises à enregistrement

Les prescriptions du présent arrêté s'appliquent également aux autres installations ou équipements exploités dans l'établissement, qui, mentionnés ou non dans la nomenclature, sont de nature par leur proximité ou leur connexité avec une installation soumise à autorisation à modifier notablement les dangers ou inconvénients de cette installation, conformément à l'article L. 181-1 du code de l'environnement.

1.2 NATURE DES INSTALLATIONS

1.2.1 Liste des installations concernées par une rubrique de la nomenclature des installations classées ou par une rubrique de la nomenclature loi sur l'eau

Rubrique	Alinéa	Régime (*)	Libellé de la rubrique (activité)	Nature de l'installation	Volume autorisé	Unités du volume autorisé
2510	1	A	Exploitation de carrières, à l'exception de celles visées aux points 5 et 6	Carrière d'argile.	10500	Tonnes par an
3540	2	A	Installation de stockage de déchets autre que celles mentionnées à la rubrique 220 et celles relevant des dispositions de l'article L.541-30-1 du code de l'environnement, recevant plus de 10 tonnes de déchets par jour ou d'une capacité totale supérieure à 25 000 tonnes.	Installation de stockage d'amiante lié	15000 (moyen 10 000)	Tonnes par an
2760	1	A	Installation de stockage de déchets <u>dangereux</u> autre que celle mentionnée au 4	Installation de stockage d'amiante lié	15000 (moyen 10 000)	Tonnes par an

(*) A (autorisation)

Volume autorisé : éléments caractérisant la consistance, le rythme de fonctionnement, le volume des installations ou les capacités maximales autorisées.

L'installation est visée par les rubriques de la nomenclature eau suivantes :

Rubrique	Régime (*) (A, D, NC)	Libellé de la rubrique (opération)	Nature de l'installation	Critère de classement	Seuil du critère	Unité du critère	Volume autorisé
2.1.5.0	D	Rejet d'eaux pluviales dans les eaux douces superficielles ou sur le sol ou dans le sous-sol, la surface totale du projet, augmentée de la surface correspondant à la partie du bassin naturel dont les écoulements sont interceptés par le projet, étant supérieure à 1 ha mais inférieure à 20 ha	Carrière d'argile	la surface totale du projet, augmentée de la surface correspondant à la partie du bassin naturel dont les écoulements sont interceptés par le projet, étant :	> 1 ET < 20	ha	6 ha 41 a 14 ca

(*) D Déclaration

1.2.2 Situation de l'établissement

L'emprise autorisée est d'une superficie totale de 6 ha 41 a 14 ca pour une surface exploitable de 3 ha 70 a et concerne les parcelles suivantes par référence au plan cadastral annexé au présent arrêté. Toute modification de dénomination des parcelles concernées devra être déclarée à l'inspecteur de l'environnement en charge des installations classées.

Communes	Lieux-dits	Parcelles	Superficie autorisée	Superficie exploitée
Gournay	« Pontgautron » et « Le Grand Gaillard »	214	28 a 80 ca	0
		226	71 a 80 ca	71 a 80 ca
		227	53 a 80 ca	0
		252	55 a 50 ca	55 a 50 ca
		253	99 a 00 ca	99 a 00 ca
		254	61 a 60 ca	61 a 60 ca
		255	68 a 10 ca	68 a 10 ca
		1491	08 a 59 ca	0
		1492	52 a 24 ca	0
		1495	84 a 75 ca	Zone non exploitée (vestiges archéologiques)
		1496	37 a 50 ca	0
		1497	19 a 46 ca	0
Total			6 ha 41 a 14 ca	3 ha 70 a

Les installations citées à l'article 1.2.1 ci-dessus sont reportées avec leurs références sur le plan de situation de l'établissement annexé au présent arrêté (annexe 1).

1.2.3 Matériaux extraits et quantités autorisées

Le matériau extrait de la carrière est de l'argile.

La production maximale de matériaux extraits de la carrière est de 10 500 tonnes / an.

1.2.4 Statut de l'établissement

L'établissement n'est ni seuil haut, ni seuil bas, tant par dépassement direct d'un seuil tel que défini au point I de l'article R. 511-11 du code de l'environnement, que par règle de cumul en application du point II de ce même article.

1.3 CONFORMITÉ AU DOSSIER DE DEMANDE D'AUTORISATION

Les aménagements, installations ouvrages et travaux et leurs annexes, objet du présent arrêté, sont disposées, aménagées et exploitées conformément aux plans et données techniques contenus dans les différents dossiers déposés par l'exploitant. En tout état de cause, elles respectent par ailleurs les dispositions du présent arrêté, des arrêtés complémentaires et les réglementations autres en vigueur.

1.4 DURÉE DE L'AUTORISATION

1.4.1 Durée de l'autorisation et caducité

L'arrêté d'autorisation cesse de produire effet lorsque l'installation n'a pas été mise en service ou réalisée dans le délai de trois ans à compter de la notification du présent arrêté, sauf cas de force majeure ou de demande justifiée et acceptée de prorogation de délai conformément à l'article R. 181-48 du code de l'environnement.

En application des articles L. 181-21 et L. 181-28 du code de l'environnement, l'autorisation d'exploiter est accordée pour une durée de 13,4 années (dont 5 ans pour l'extraction d'argile) à compter de la date de notification du présent arrêté. Cette durée inclut la phase finale de remise en état du site.

L'exploitation ne peut être poursuivie au-delà que si une nouvelle autorisation est accordée. Il convient donc de déposer une nouvelle demande d'autorisation dans les formes réglementaires et en temps utile. Conformément à l'article R. 181-49 du code de l'environnement, la demande de prolongation ou de renouvellement de l'autorisation est adressée au préfet par le bénéficiaire deux ans au moins avant la date d'expiration de cette autorisation.

Le cas échéant, la durée de validité de l'autorisation peut être prolongée à concurrence du délai d'exécution des prescriptions archéologiques édictées par le préfet de région en application des articles R. 523-1, R. 523-4 et R. 523-17 du code du patrimoine.

1.5 PÉRIMÈTRE D'ÉLOIGNEMENT

Les bords des excavations des carrières à ciel ouvert sont tenus à une distance horizontale d'au moins 10 mètres des limites du périmètre autorisé ainsi que de l'emprise des éléments de la surface dont l'intégrité conditionne le respect de la sécurité et de la salubrité publiques.

De plus, l'exploitation du gisement à son niveau le plus bas est arrêté, à compter du bord supérieur de la fouille, à une distance horizontale telle que la stabilité des terrains voisins ne soit pas compromise. Cette distance prend en compte la hauteur totale de l'excavation, la nature et l'épaisseur des différentes couches présentes sur toute la hauteur.

1.6 OBLIGATIONS DE L'EXPLOITANT

Sans objet.

1.7 GARANTIES FINANCIÈRES

1.7.1 Objet des garanties financières

Les garanties financières définies dans le présent arrêté s'appliquent pour les activités d'extraction de matériaux (carrière) visées à l'article 1.2.1. Conformément au 2° du paragraphe IV de l'article R. 516-2 du code de l'environnement, le montant des garanties financières est établi pour permettre la prise en charge des frais occasionnés par les travaux permettant la remise en état du site après exploitation.

Au titre des installations de stockage de déchets inertes, l'article R. 516-2-IV-1° du code de l'environnement prévoit également la constitution d'une garantie financière pour les installations de stockage de déchets couvrant :

- la surveillance du site,
- l'intervention en cas d'accident ou de pollution,
- la remise en état du site après exploitation.

1.7.2 Montant des garanties financières

Le montant de référence des garanties financières est établi conformément aux dispositions de l'annexe de l'arrêté ministériel du 9 février 2004 relatif à la détermination du montant des garanties financières de remise en état des carrières prévues par la législation sur les installations classées.

L'exploitation est menée en 3 périodes, dont 2 périodes quinquennales et une période de 3,4 ans.

À chaque période correspond un montant de référence de garanties financières permettant la remise en état maximale au sein de cette période (ce montant inclus la TVA). Le schéma d'exploitation et de remise en état en annexe présente les surfaces à exploiter et les modalités de remise en état pendant ces périodes.

1.7.2.1 Carrière en fosse ou à flanc de relief

Les superficies indiquées correspondent aux valeurs maximales atteintes au cours de la période considérée.

Périodes	S1 (C1 = 15 555 €/ ha)	S2 (C2 = 36 290 €/ ha) pour les 5 premiers hectares (C2 = 29 625 €/ ha) pour les 5 suivants (C2 = 22 220 €/ ha) au-delà	S3 (C3 = 17 775 €/ha)	TOTAL en € TTC (α = 114)
1 (5 ans)	0,6	0,6	0,2	42 023,07 €
2 (de 5 à 10 ans)	0,6	0,7	0,2	46 422,75 €
3 (de 10 à 13,4 ans)	0,6	1,1	0	59 711,51 €

S1 (en ha) : Somme de la surface de l'emprise des infrastructures au sein de la surface autorisée et de la valeur maximale atteinte au cours de la période considérée par les surfaces défrichées diminuées de la valeur maximale des surfaces en chantier (découvertes et en exploitation) soumises à défrichement.

S2 (en ha) : Valeur maximale atteinte au cours de la période considérée par la somme des surfaces en chantier (découvertes et en exploitation) diminuée de la surface en eau et des surfaces remises en état.

S3 (en ha) : Valeur maximale atteinte au cours de la période considérée par la surface résultant du produit du linéaire de chaque front par la hauteur moyenne du front hors d'eau diminuée des surfaces remises en état.

L'indice TP01 (base 2010) utilisé pour le calcul du montant de référence est celui en vigueur en mai 2021, soit 114 (paru au JO le 23/08/2021).

1.7.2.2 Installation de stockage de déchets d'amiante

Le montant des garanties financières est calculé selon les indications de la circulaire du 28 mai 1996 relative aux garanties financières pour l'exploitation d'installations de stockage de déchets modifiée par la circulaire du 23 avril 1999 qui précise que le calcul du montant des garanties financières peut se faire selon une méthode forfaitaire détaillée ou une méthode forfaitaire globalisée.

Les garanties financières sont établies pour la durée de l'exploitation de 13,4 ans et pour la période de post exploitation de 30 ans.

Périodes	Remise en état	Surveillance	Accident / effondrement / pollution	Total HT	TOTAL TTC
1 à 3 ans (exploitation)	93 356	379 195	27 458	500 009	600 010
4 à 6 ans (exploitation)	93 356	381 593	27 458	502 407	602 888
7 à 9 ans (exploitation)	93 356	383 990	27 458	504 804	605 764
10 à 12 ans (exploitation)	93 356	400 264	27 458	521 078	625 293
13 à 15 ans (exploitation)	93 356	401 329	27 458	522 143	626 571
16 à 18 ans (post exploitation)	0	300 997	27 458	328 455	394 146
19 à 21 ans (post exploitation)	0	200 665	27 458	228 123	273 747
22 à 24 ans (post exploitation)	0	200 665	27 458	228 123	273 747
25 à 27 ans (post exploitation)	0	200 665	21 966	222 631	267 157
28 à 30 ans (post exploitation)	0	200 665	21 966	222 631	267 157
31 à 33 ans (post exploitation)	0	188 625	21 966	210 591	252 709
34 à 36 ans (post exploitation)	0	176 585	16 475	193 060	231 672
37 à 39 ans (post exploitation)	0	164 545	16 475	181 020	217 224
40 à 42 ans (post exploitation)	0	152 505	16 475	168 980	202 776
43 à 45 ans (post exploitation)	0	140 465	10 983	151 448	181 737

Le montant de référence des garanties financières à constituer est fixé à 600 010 € TTC

1.7.3 Établissement des garanties financières

Avant la mise en activité de l'installation, dans les conditions prévues par le présent arrêté, l'exploitant adresse au Préfet :

- les documents attestant la constitution des garanties financières établie dans les formes prévues par l'arrêté ministériel du 31 juillet 2012 relatif aux modalités de

constitution de garanties financières prévues aux articles R. 516-1 et suivants du code de l'environnement ;

- la valeur datée du dernier indice public TP01.

1.7.4 Renouvellement des garanties financières

Les garanties financières sont constituées pour une période minimale de deux ans. Conformément au V de l'article R. 516-2 du code de l'environnement, lorsque le respect de la période minimale de deux ans amènerait à dépasser la durée de validité du présent arrêté préfectoral d'autorisation d'exploiter, la période de validité des garanties financières peut être égale à la durée restant à courir de cette autorisation.

En cas de non-renouvellement des garanties financières, le garant informe le préfet par lettre recommandée avec accusé de réception au moins trois mois avant l'échéance de validité de ces garanties. Cette obligation est sans effet sur la durée de l'engagement du garant.

Sauf dans le cas de constitution des garanties par consignation à la Caisse des dépôts et consignation, le renouvellement des garanties financières intervient au moins trois mois avant la date d'échéance du document prévu aux articles 1.7.2.1 et 1.7.2.2. Pour attester du renouvellement des garanties financières, l'exploitant adresse au Préfet, au moins trois mois avant la date d'échéance, un nouveau document dans les formes prévues par l'arrêté ministériel du 31 juillet 2012 relatif aux modalités de constitution de garanties financières prévues aux articles R. 516-1 et suivants du code de l'environnement.

Une copie est également transmise à l'inspection des installations classées, pour information, à la même date.

1.7.5 Actualisation des garanties financières

L'exploitant est tenu d'actualiser le montant des garanties financières et en atteste auprès du préfet dans les cas suivants :

- tous les cinq ans au prorata de la variation de l'indice publié TP 01 ;
- sur une période au plus égale à cinq ans, lorsqu'il y a une augmentation supérieure à 15 (quinze)% de l'indice TP01, et ce dans les six mois qui suivent ces variations.

1.7.6 Modification du montant des garanties financières

L'exploitant informe le préfet, dès qu'il en a connaissance, de tout changement de garant, de tout changement de formes de garanties financières ou encore de toutes modifications des modalités de constitution des garanties financières, ainsi que de tout changement des conditions d'exploitation conduisant à une modification du montant des garanties financières.

1.7.7 Absence de garanties financières

Outre les sanctions rappelées à l'article L. 516-1 du code de l'environnement, l'absence de garanties financières peut entraîner la suspension du fonctionnement des installations classées visées au présent arrêté, après mise en œuvre des modalités prévues à l'article L. 171-8 de ce code. Conformément à l'article L. 171-9 du même code, pendant la durée de la suspension, l'exploitant est tenu d'assurer à son personnel le paiement des salaires, indemnités et rémunérations de toute nature auxquels il avait droit jusqu'alors.

1.7.8 Appel des garanties financières

Le préfet peut faire appel aux garanties financières dans les conditions fixées par l'article R. 516-3 du code de l'environnement :

- soit en cas de non-exécution par l'exploitant des opérations mentionnées au IV de l'article R. 516-2 du code de l'environnement, après intervention des mesures prévues au I de l'article L. 171-8 du même code ;
- soit en cas d'ouverture ou de prononcé d'une procédure de liquidation judiciaire à l'égard de l'exploitant ;

- soit en cas de disparition de l'exploitant personne morale par suite de sa liquidation amiable ou du décès de l'exploitant personne physique.

Lorsque les garanties financières sont constituées dans les formes prévues au e) du point I. de l'article R. 516-2, et que l'appel mentionné au I. du présent article est demeuré infructueux, le préfet appelle les garanties financières auprès de l'établissement de crédit, la société de financement, l'entreprise d'assurance, la société de caution mutuelle ou le fonds de garantie ou la Caisse des dépôts et consignations, garant de la personne morale ou physique mentionnée à l'article 1.1.1 :

- soit en cas d'ouverture ou de prononcé d'une procédure de liquidation judiciaire à l'encontre du garant personne physique ou morale mentionné à l'article 1.1.1 ;
- soit en cas de disparition du garant personne morale par suite de sa liquidation amiable ou du décès du garant personne physique mentionné à l'article 1.1.1 ;
- soit en cas de notification de la recevabilité de la saisine de la commission de surendettement par le garant personne physique ;
- soit en cas de défaillance du garant personne physique, ou du garant personne morale résultant d'une sommation de payer suivie de refus ou demeurée sans effet pendant un délai d'un mois à compter de la signification de la sommation faite à celui-ci par le préfet.

1.7.9 Levée de l'obligation de garanties financières

L'obligation de garanties financières est levée à la cessation d'exploitation des installations nécessitant la mise en place des garanties financières, et après que les travaux couverts par les garanties financières ont été normalement réalisés.

Ce retour à une situation normale est constaté, dans le cadre de la procédure de cessation d'activité prévue aux articles R. 512-39-1 à R. 512-39-3 et R. 512-46-25 à R. 512-46-27 par l'inspection des installations classées qui établit un procès-verbal constatant la réalisation des travaux.

L'obligation de garanties financières est levée par arrêté préfectoral après consultation des maires des communes intéressées.

En application de l'article R. 516-5 du code de l'environnement, le préfet peut demander la réalisation, aux frais de l'exploitant, d'une évaluation critique par un tiers expert des éléments techniques justifiant la levée de l'obligation de garanties financières.

1.8 MODIFICATIONS ET CESSATION D'ACTIVITÉ

1.8.1 Modification du champ de l'autorisation

En application des articles L. 181-14 et R. 181-45 du code de l'environnement, le bénéficiaire de l'autorisation peut demander une adaptation des prescriptions imposées par l'arrêté. Le silence gardé sur cette demande pendant plus de quatre mois à compter de l'accusé de réception délivré par le préfet vaut décision implicite de rejet.

Toute modification substantielle des activités, installations, ouvrages ou travaux qui relèvent de l'autorisation est soumise à la délivrance d'une nouvelle autorisation, qu'elle intervienne avant la réalisation du projet ou lors de sa mise en œuvre ou de son exploitation.

Toute autre modification notable apportée au projet doit être portée à la connaissance du préfet, avant sa réalisation, par le bénéficiaire de l'autorisation avec tous les éléments d'appréciation. S'il y a lieu, le préfet fixe des prescriptions complémentaires ou adapte l'autorisation dans les formes prévues à l'article R.181-45.

1.8.2 Mise à jour de l'étude de dangers et de l'étude d'impact

Les études d'impact et de dangers sont actualisées à l'occasion de toute modification substantielle telle que prévue à l'article R. 181-46 du code de l'environnement. Ces

compléments sont systématiquement communiqués au Préfet qui pourra demander une analyse critique d'éléments du dossier justifiant des vérifications particulières, effectuée par un organisme extérieur expert dont le choix est soumis à son approbation. Tous les frais engagés à cette occasion sont supportés par l'exploitant.

1.8.3 Équipements abandonnés.

Les équipements abandonnés ne doivent pas être maintenus dans les installations. Toutefois, lorsque leur enlèvement est incompatible avec les conditions immédiates d'exploitation, des dispositions matérielles interdiront leur réutilisation afin de garantir leur mise en sécurité et la prévention des accidents.

1.8.4 Changement d'exploitant

La demande de changement d'exploitant est soumise à autorisation. Le nouvel exploitant adresse au préfet les documents établissant ses capacités techniques et financières, les actes attestant de la constitution de ses garanties financières et les documents attestant du fait que le nouvel exploitant est propriétaire des terrains sur lequel se situe l'installation ou qu'il a obtenu l'accord du ou des propriétaires de ceux-ci.

1.8.5 Cessation d'activité

La remise en état du site doit être achevée 3 mois avant l'échéance de l'autorisation. Sans préjudice des mesures de l'article R. 512-74 du code de l'environnement, pour l'application des articles R. 512-39-1 à R. 512-39-5, l'usage à prendre en compte est le suivant : «vocation naturelle ».

Lorsqu'une installation classée est mise à l'arrêt définitif, l'exploitant notifie au préfet la date de cet arrêt six mois au moins avant celui-ci.

La notification prévue ci-dessus indique les mesures prises ou prévues pour assurer, dès l'arrêt de l'exploitation, la mise en sécurité du site, et comprend notamment :

- le plan à jour de l'installation (accompagné de photos) ;
- le plan de remise en état définitif ;
- un mémoire sur l'état du site qui précise les mesures prises ou prévues pour assurer, dès la fin de la période de suivi, la mise en sécurité du site.

En tout état de cause, pour assurer la mise en sécurité de son site, l'exploitant doit notamment procéder, dans un délai d'un mois à compter de l'arrêt de l'exploitation, à :

- l'évacuation ou l'élimination des produits dangereux ;
- des interdictions ou limitations d'accès au site ;
- la coupure de l'ensemble des utilités du site (alimentation en eau, alimentation en électricité, alimentation en gaz, etc.);
- la suppression des risques d'incendie et d'explosion ;
- la surveillance des effets de l'installation sur son environnement.

En outre, l'exploitant place le site de l'installation dans un état tel qu'il ne puisse porter atteinte aux intérêts mentionnés à l'article L. 511-1 et qu'il permette un usage futur du site déterminé selon le(s) usage(s) prévu(s) au premier alinéa du présent article ou conformément à l'article R. 512-39-2 du code de l'environnement.

1.8.6 Remise en état du site

1.8.6.1 Généralités

L'exploitant est tenu de nettoyer et remettre en état l'ensemble des lieux affectés par les travaux et les installations de toute nature inhérentes à l'exploitation, compte tenu des caractéristiques essentielles du milieu environnant.

Le site doit être libéré, en fin d'exploitation, de tous les matériels, stockages et installations fixes ou mobiles, mis en place durant les travaux d'extraction.

Aucun dépôt ou épave ne doit subsister sur le site.

La remise en état du site est réalisée en conformité au dossier de demande d'autorisation.

Elle comporte au minimum les dispositions suivantes :

- la mise en sécurité des fronts de taille,
- le nettoyage de l'ensemble des terrains et, d'une manière générale, la suppression de toutes les structures n'ayant pas d'utilité après la remise en état du site,
- l'insertion satisfaisante de l'espace affecté par l'exploitation dans le paysage, compte tenu de la vocation ultérieure du site.

1.8.6.2 Remise en état

La remise en état doit être réalisée conformément au dossier de demande d'autorisation et au plan annexé au présent arrêté (annexe 2). Globalement, la remise en état du site consiste en un remblaiement total avec maintien d'un bassin de rétention des eaux pluviales.

En particulier elle comprend :

- une couverture finale du casier de stockage de déchets d'amiante lié qui comprendra de bas en haut :
 - 1 mètre d'argile avec une perméabilité inférieure ou égale à 1.10^{-7} m/s,
 - 0,30 mètre de terre végétale ;
- une couverture finale sur la partie remblaiement avec des matériaux inertes qui comprendra de bas en haut :
 - 0,30 mètre d'argile avec une perméabilité inférieure ou égale à 1.10^{-7} m/s,
 - 0,30 mètre de terre végétale ;
- des fossés périphériques ;
- un bassin de rétention des eaux pluviales de 1200 m².

1.8.6.3 Dispositions de remise en état

1.8.6.3.1 Aires de circulation

Les aires de circulation provisoires et les aires de travail doivent être décapées des matériaux stabilisés qui auraient été régalez puis recouvertes par une couche de 30 cm de terre végétale.

1.8.6.3.2 Remblayage de l'excavation

La remise en état du site consiste en un remblayage total de l'excavation pour retour à la cote initiale des terrains comprise entre 217 m NGF et 224,6 m NGF.

Une couche de terre végétale de 30 cm, épierrée des plus gros blocs, recouvrira au final l'ensemble du site.

Le remblayage des carrières est géré de manière à assurer la stabilité physique des terrains remblayés.

Le remblayage des carrières ne doit pas nuire à la qualité du sol, compte tenu du contexte géochimique local, ainsi qu'à la qualité et au bon écoulement des eaux.

Les déchets d'extraction inertes internes au site (résidus, stériles et morts-terrains) sont prioritairement employés pour la remise en état du site lors du remblaiement. Lorsqu'il est réalisé avec apport de matériaux extérieurs, ceux-ci doivent être préalablement triés de manière à garantir l'utilisation des seuls matériaux inertes.

Seuls les déchets inertes suivants, en provenance du département de l'Indre et des départements limitrophes, peuvent être utilisés pour le remblayage de la carrière :

CODE DÉCHET ⁽¹⁾	DESCRIPTION ⁽¹⁾	RESTRICTIONS
DÉCHETS INERTES EXTÉRIEURS		
17 01 01	Béton	Uniquement les déchets de production et de commercialisation ainsi que les déchets de construction et de démolition ne provenant pas de sites contaminés, triés.
17 01 02	Briques	Uniquement les déchets de production et de commercialisation ainsi que les déchets de construction et de démolition ne provenant pas de sites contaminés, triés.
17 01 03	Tuiles et céramiques	Uniquement les déchets de production et de commercialisation ainsi que les déchets de construction et de démolition ne provenant pas de sites contaminés, triés.
17 01 07	Mélanges de béton, tuiles et céramiques ne contenant pas de substances dangereuses	Uniquement les déchets de construction et de démolition ne provenant pas de sites contaminés, triés.
17 05 04	Terres et cailloux ne contenant pas de substance dangereuse	A l'exclusion de la terre végétale, de la tourbe et des terres et cailloux provenant de sites contaminés
20 02 02	Terres et pierres	Provenant uniquement de jardins et de parcs et à l'exclusion de la terre végétale et de la tourbe (hors sites contaminés)
⁽¹⁾ Les codes déchets et leur description sont détaillés en annexe de la Décision n° 2000/532/CE du 03 mai 2000		

Les déchets suivants sont interdits et font l'objet d'une procédure de refus systématique à l'entrée de la carrière :

- les déchets liquides ou dont la siccité est inférieure à 30 % ;
- les déchets dont la température est supérieure à 60 °C ;
- les déchets non pelletables ;
- les déchets pulvérulents, à l'exception de ceux préalablement conditionnés ou traités en vue de prévenir une dispersion sous l'effet du vent ;
- les déchets présentant au moins une propriété de danger, ou radioactifs.

Les apports de matériaux extérieurs sont limités à 15 000 t/an (avec une moyenne de 10 000 tonnes). Ces derniers proviennent du département de l'Indre et des départements limitrophes au département de l'Indre (Loir-et-Cher, Indre et Loire, Vienne, Haute-Vienne, Creuse et Cher) ne sont admis qu'à des fins de remblaiement de l'excavation (opération de valorisation des déchets).

Ils peuvent être stockés temporairement en dehors de la fosse, sur une aire aménagée et dédiée à cet effet, dans l'attente de leur mise en remblai, pour une durée n'excédant pas un an.

Conformément aux articles 3 et 6 de l'arrêté ministériel du 12 décembre 2014, les déchets non dangereux inertes qui n'entrent pas dans les catégories du tableau ci-dessus peuvent être admis sous réserve qu'ils respectent a minima les valeurs limites des paramètres définis ci-dessous, supérieures aux valeurs limites définies à l'annexe II de l'arrêté du 12 décembre 2014 dans la limite d'un facteur 3 (hormis le mercure).

La valeur limite du Carbone Organique Total n'est adaptable que dans les limites d'un facteur 2.

Cette adaptation est autorisée pour la totalité du volume à remblayer.

La justification du caractère inerte doit être apportée par le fournisseur des déchets et conservée par l'exploitant de la carrière.

1° Paramètres à analyser lors du test de lixiviation et valeurs limites à respecter :

Le test de lixiviation à appliquer est le test normalisé NF EN 12457-2.

Paramètres	Valeurs limites à respecter exprimée en mg/kg de matière sèche
As	1,5
Ba	60
Cd	0,12
Cr total	1,5
Cu	6
Hg	0,01
Mo	1,5
Ni	1,2
Pb	1,5
Sb	0,18
Se	0,3
Zn	12
Chlorure (1)	2400
Fluorure	30
Sulfate (2)	3000 (2)
Indices phénols	3
COT (carbone organique total) sur éluat (3)	1000
FS (fraction soluble) (1)	12000

(1) Si le déchet ne respecte pas au moins une des valeurs fixées pour le chlorure, le sulfate ou la fraction soluble, le déchet peut être encore jugé conforme aux critères d'admission s'il respecte soit les valeurs associées au chlorure et au sulfate, soit celle associée à la fraction soluble.

(2) Si le déchet ne respecte pas cette valeur pour le sulfate, il peut être encore jugé conforme aux critères d'admission si la lixiviation ne dépasse pas les valeurs suivantes : 1 500 mg/l à un ratio L/S = 0,1 l/kg et 6 000 mg/kg de matière sèche à un ratio L/S = 10 l/kg. Il est nécessaire d'utiliser l'essai de percolation NF CEN/TS 14405 pour déterminer la valeur lorsque L/S = 0,1 l/kg dans les conditions d'équilibre initial ; la valeur correspondant à L/S = 10 l/kg peut être déterminée par un essai de lixiviation NF EN 12457-2 ou par un essai de percolation NF CEN/TS 14405 dans des conditions approchant l'équilibre local.

(3) Si le déchet ne satisfait pas à la valeur limite indiquée pour le carbone organique total sur éluat à sa propre valeur de pH, il peut aussi faire l'objet d'un essai de lixiviation NF EN 12457-2 avec un pH compris entre 7,5 et 8,0. Le déchet peut être jugé conforme aux critères d'admission pour le carbone organique total sur éluat si le résultat de cette détermination ne dépasse pas 500 mg/kg de matière sèche.

2° Paramètres à analyser en contenu total et valeurs limites à respecter :

Paramètres	Valeurs limites à respecter exprimée en mg/kg de déchet sec
COT (carbone organique total)	60 000 (1)
BTEX (benzène, toluène, éthylbenzène et xylènes)	6
PCB (polychlorobiphényles 7 congénères)	1
Hydrocarbures (C10 à C40)	500
HAP (hydrocarbures aromatiques polycycliques)	50
(1) Pour les sols, une valeur limite plus élevée peut être admise, à condition que la valeur limite de 500 mg/kg de matière sèche soit respectée pour le carbone organique total sur éluat, soit au pH du sol, soit pour un pH situé entre 7,5 et 8,0.	

Il est interdit de procéder à une dilution ou à un mélange de déchets avec d'autres déchets ou produits dans le but de satisfaire aux critères d'admission énoncés ci-dessus.

Le remblayage de la carrière avec les déchets inertes extérieurs est organisé de manière à assurer la stabilité de la masse des déchets, en particulier à éviter les glissements. Il est réalisé de manière à combler les parties en hauteur avant d'étendre la zone de stockage pour limiter, en cours d'exploitation, la superficie soumise aux intempéries.

Des mesures sont prises afin de réduire les nuisances pouvant résulter des opérations de remblayage, notamment :

- les émissions de poussières ;
- la dispersion de déchets par envol.

La quantité de matériaux mise en remblai est communiquée annuellement à l'inspection des installations classées lors de l'enquête annuelle (article 2.9.3 du présent arrêté).

1.8.6.3.3 Procédure d'acceptation préalable

L'exploitant de la carrière met en place une procédure d'acceptation préalable afin de disposer de tous les éléments d'appréciation nécessaires sur la possibilité d'accepter des déchets inertes dans l'installation, a minima :

- le nom et les coordonnées du producteur des déchets et, le cas échéant, son numéro SIRET ;
- le nom et les coordonnées des éventuels intermédiaires et, le cas échéant, leur numéro SIRET ;

- le nom et les coordonnées du ou des transporteurs et, le cas échéant, leur numéro SIRET ;
- l'origine des déchets ;
- le libellé ainsi que le code à six chiffres des déchets (en référence à l'annexe de la Décision n° 2000/532/CE du 03 mai 2000) ;
- la quantité de déchets concernée en tonnes ;
- le traitement et/ou les opérations réalisés sur les déchets ;
- le cas échéant, la valeur des paramètres du contenu total et les résultats des tests de lixiviation effectués en application de l'annexe II de l'arrêté du 12 décembre 2014.

L'exploitant s'assure que les déchets inertes sont conformes à l'article 1.8.5.3.2 du présent arrêté et qu'ils ont fait l'objet d'un tri préalable selon les meilleures technologies disponibles à un coût économiquement acceptable.

Seuls les déchets remplissant l'ensemble des conditions de cette procédure d'acceptation préalable peuvent être admis sur l'installation.

1.8.6.3.4 Procédure d'admission des matériaux extérieurs

Avant d'être admis, tout chargement de déchets fait l'objet d'une vérification des documents d'accompagnement par l'exploitant.

Chaque apport extérieur est accompagné d'un bordereau de suivi des déchets attestant de la conformité des déchets à leur destination, et indiquant :

- le nom et les coordonnées du producteur des déchets et, le cas échéant, son numéro SIRET ;
- le nom et les coordonnées des éventuels intermédiaires et, le cas échéant, leur numéro SIRET ;
- le nom et les coordonnées du ou des transporteurs et, le cas échéant, leur numéro SIRET ;
- l'origine des déchets ;
- le libellé ainsi que le code à six chiffres des déchets (en référence à l'annexe de la Décision n° 2000/532/CE du 03 mai 2000) ;
- la quantité de déchets concernée en tonnes ;
- la référence au document d'acceptation préalable.

Le cas échéant, sont annexés à ce document les résultats de l'acceptation préalable mentionnée à l'article 1.8.5.3.3.

Ce document est signé par le producteur des déchets et les différents intermédiaires, le cas échéant.

La durée de validité du document précité est d'un an au maximum.

Un exemplaire original de ce document est conservé par l'exploitant pendant au moins trois ans et est tenu à la disposition de l'inspection des installations classées. Lorsqu'elles existent, les copies des annexes sont conservées pendant la même période.

L'exploitant met en place une procédure d'admission des déchets extérieurs admis en remblai, dans laquelle est notamment précisée la liste des matériaux conformes, ainsi que la procédure de refus en cas de matériaux non-conformes. Cette procédure est parfaitement connue du personnel chargé de l'accueil et de la gestion des matériaux sur le site jusqu'à leur mise en remblai.

Un contrôle visuel des déchets est réalisé par l'exploitant à l'entrée de l'installation, lors du déchargement et lors du régilage des déchets afin de vérifier l'absence de déchet non autorisé.

Les matériaux extérieurs au site sont déposés sur une aire de réception qui permet de contrôler visuellement la nature des matériaux. Cette aire peut être déplacée suivant le phasage de l'exploitation du site. Elle fait l'objet d'un affichage particulier et de délimitations permettant de la situer.

Dans le cas où des déchets non autorisés (plastiques, métaux, bois, etc.) sont détectés, ceux-ci sont triés et disposés dans des bennes prévues à cet effet et installées à proximité immédiate. Ils sont éliminés vers des filières autorisées.

En cas d'acceptation des déchets, l'exploitant délivre un accusé de réception au producteur des déchets sur lequel sont mentionnés a minima :

- le nom et les coordonnées du producteur des déchets et, le cas échéant, son numéro SIRET ;
- le nom et l'adresse du transporteur et, le cas échéant, son numéro SIREN ;
- le libellé ainsi que le code à six chiffres des déchets(en référence à l'annexe de la Décision n° 2000/532/CE du 03 mai 2000) ;
- la quantité de déchets admise ;
- la date et l'heure de l'accusé de réception.

L'exploitant tient à jour un registre chronologique d'admission, éventuellement sous format électronique, dans lequel il consigne pour chaque chargement de déchets présenté :

- la date de réception, la date de délivrance au producteur de l'accusé de réception des déchets, et la date de leur stockage ;
- l'origine des déchets, et le nom, l'adresse et le numéro SIRET de l'installation expéditrice le cas échéant ;
- le nom et les coordonnées du ou des transporteurs et, le cas échéant, leur numéro SIRET ;
- le libellé ainsi que le code à six chiffres des déchets (en référence à l'annexe de la Décision n° 2000/532/CE du 03 mai 2000) ;
- la masse des déchets entrants, mesurée par pesée à l'entrée de l'installation
- Le numéro du bordereau de suivi ;
- l'accusé d'acceptation des déchets ;
- le résultat du contrôle visuel et, le cas échéant, celui de la vérification des documents d'accompagnement ;
- le cas échéant, le motif de refus d'admission.

L'exploitant tient à jour un plan topographique. Ce plan coté en plan et en altitude permet de localiser les zones de remblais correspondant aux données figurant sur le registre pré-cité (maillage de 30 mètres sur 30 mètres maximum).

Les documents, registres et plans cités ci-dessus sont conservés pendant toute la durée de l'exploitation et sont tenus à la disposition de l'inspection des installations classées.

1.9 RÉGLEMENTATION

1.9.1 Réglementation applicable

Sans préjudice de la réglementation en vigueur, sont notamment applicables à l'établissement les prescriptions qui le concernent des textes cités ci-dessous (liste non exhaustive) :

Dates	Textes
22/09/94	Arrêté ministériel relatif aux exploitations de carrières
23/01/97	Arrêté ministériel relatif à la limitation des bruits émis dans l'environnement par les installations classées pour la protection de l'environnement
09/02/04	Arrêté ministériel relatif à la détermination du montant des garanties financières de remise en état des carrières prévues par la législation des installations classées.
31/01/08	Arrêté ministériel relatif au registre et à la déclaration annuelle des émissions et des transferts de polluants et des déchets
07/07/09	Arrêté ministériel relatif aux modalités d'analyse dans l'air et dans l'eau dans les ICPE et aux normes de référence
19/04/10	Arrêté ministériel relatif à la gestion des déchets des industries extractive
31/07/12	Arrêté ministériel relatif aux modalités de constitutions de garanties financières prévues aux articles R. 516-1 et suivants du code de l'environnement
15/02/16	Arrêté ministériel relatif aux installations de stockage de déchets non dangereux.

1.9.2 Respect des autres législations et réglementations

Les dispositions de cet arrêté préfectoral sont prises sans préjudice :

- des autres législations et réglementations applicables, et notamment le code minier, le code civil, le code de l'urbanisme, le code du travail et le code général des collectivités territoriales, la réglementation sur les équipements sous pression,
- des schémas, plans et autres documents d'orientation et de planification approuvés.

Les droits des tiers sont et demeurent expressément réservés.

La présente autorisation ne vaut pas permis de construire.

L'autorisation d'exploiter la carrière n'a d'effet utile que dans la limite des droits de propriété de l'exploitant et des contrats de forage dont il est titulaire.

2 - GESTION DE L'ÉTABLISSEMENT

2.1 EXPLOITATION DES INSTALLATIONS

2.1.1 Objectifs généraux

L'exploitant prend toutes les dispositions nécessaires dans la conception l'aménagement, l'entretien et l'exploitation des installations pour :

- limiter le prélèvement et la consommation d'eau ;
- limiter les émissions de polluants dans l'environnement ;
- respecter les valeurs limites d'émissions pour les substances polluantes définies ci-après
- la gestion des effluents et déchets en fonction de leurs caractéristiques, ainsi que la réduction des quantités rejetées ;

- prévenir en toutes circonstances, l'émission, la dissémination ou le déversement, chroniques ou accidentels, directs ou indirects, de matières ou substances qui peuvent présenter des dangers ou inconvénients pour la commodité de voisinage, pour la santé, la sécurité et la salubrité publiques, pour l'agriculture, pour la protection de la nature, de l'environnement et des paysages, pour l'utilisation rationnelle de l'énergie ainsi que pour la conservation des sites et des monuments ainsi que des éléments du patrimoine archéologique.

L'extraction des matériaux, le stockage des déchets inertes d'extraction issus du fonctionnement de la carrière, et les opérations de remise en état du site doivent, à tout moment :

- garantir la sécurité du public et du personnel, et la salubrité des lieux ;
- préserver la qualité des eaux superficielles et souterraines, ainsi que limiter les incidences de l'activité sur leur écoulement ;
- respecter les éventuelles servitudes existantes.

L'exploitant prend toutes les dispositions nécessaires dans la conduite de l'exploitation pour limiter les risques de pollution des eaux, de l'air ou des sols, et de nuisance par le bruit et les vibrations, et l'impact visuel.

Les installations de stockage de déchets inertes d'extraction sont réalisées et exploitées en se fondant sur les performances des meilleures techniques disponibles économiquement acceptables (MTD) et en tenant compte de la vocation et de l'utilisation des milieux environnants ainsi que la gestion équilibrée de la ressource en eau.

2.1.2 Impacts sur le milieu naturel, la faune et la flore : mesures d'évitement, de réduction et de compensation des impacts

De manière à protéger les intérêts visés à l'article L 181-3 du code de l'environnement, l'exploitant prend les dispositions suivantes :

- conservation des zones d'accueil ou de développement d'espèces à enjeu dans le plan d'aménagement,
- aucun éclairage permanent ne sera mis en place sur le site,
- travaux effectués de septembre à novembre en dehors de la période de reproduction des oiseaux et des amphibiens,
- mise en place de barrières pendant les travaux afin d'éviter les secteurs les plus sensibles et de mettre en défens les espaces à protéger,
- gestion de la mare et des prairies humides afin d'assurer le maintien de la population reproductrice des amphibiens (poursuivre le pâturage extensif sur les prairies, ouvrir la mare avec une coupe sélective, favoriser des plantations sur les talus afin de créer des pièges à poussières avant la zone sensible, mettre en place un suivi biologique 1 an, 3 ans, 5 ans et 10 ans après le renouvellement de l'exploitation).

2.1.3 Consignes d'exploitation

L'exploitant établit des consignes d'exploitation pour l'ensemble des installations comportant explicitement les vérifications à effectuer, en conditions d'exploitation normale, en périodes de démarrage, de dysfonctionnement ou d'arrêt momentané de façon à permettre en toutes circonstances le respect des dispositions du présent arrêté.

L'exploitation se fait sous la surveillance de personnes nommément désignées par l'exploitant et ayant une connaissance des dangers des produits stockés ou utilisés dans l'installation.

2.1.4 Conduite de l'extraction

2.1.4.1 Aménagements préliminaires

2.1.4.1.1 Information des tiers

Avant le début de l'exploitation, l'exploitant est tenu de mettre en place sur chacune des voies d'accès au chantier, des panneaux indiquant, en caractères apparents, son identité, la référence de l'autorisation préfectorale, l'objet des travaux et l'adresse de la mairie où le plan de remise en état du site peut être consulté.

2.1.4.1.2 Bornage

Préalablement à la mise en exploitation, l'exploitant est tenu de placer :

- des bornes en tous les points nécessaires pour déterminer le périmètre de l'autorisation ;
- le cas échéant, des bornes de nivellement.

Ces bornes devront toujours être dégagées et demeurer en place jusqu'à l'achèvement des travaux d'exploitation et de remise en état du site.

2.1.4.1.3 Eau de ruissellement

Lorsqu'il existe un risque pour les intérêts visés à l'article L. 211-1 du Titre 1er, Livre II du code de l'environnement, un réseau de dérivation empêchant les eaux de ruissellement d'atteindre la zone en exploitation sera mis en place à la périphérie de cette zone.

2.1.4.1.4 Déclaration de mise en service

L'exploitant doit, avant le début de l'exploitation, mettre en place les aménagements préliminaires définis au présent chapitre. Dès que ces aménagements ont été réalisés, l'exploitant notifie au préfet et au maire des communes concernées la mise en service de l'installation. Il adresse, dans le même temps ou au préalable, au préfet le document établissant la constitution des garanties financières.

2.1.4.2 Déboisement et défrichage

Sans préjudice de la législation en vigueur, le déboisement et le défrichage éventuels des terrains sont réalisés progressivement, par phases correspondant aux besoins de l'exploitation.

Le déboisement et le défrichage des terrains est interdit du mois d'avril au mois d'août.

2.1.4.3 Décapage des terrains

Aucune extraction ne doit avoir lieu sans décapage préalable de la zone concernée.

Le décapage des terrains est limité aux besoins des travaux d'exploitation reporter la valeur maximale indiquée dans le dossier.

Le décapage est effectué de manière sélective, de façon à ne pas mêler les terres végétales constituant l'horizon humifère aux stériles.

Le dépôt des horizons humifères ne doit pas avoir une hauteur supérieure à 2 m afin de lui conserver ses qualités agronomiques.

2.1.4.4 Patrimoine archéologique

En cas de découverte fortuite de vestiges archéologiques, l'exploitant doit prendre toute disposition pour empêcher la destruction, la dégradation ou la détérioration de ces vestiges. Ces découvertes doivent être déclarées dans les meilleurs délais au service régional de l'archéologie et à l'inspection des installations classées.

2.1.4.5 Extraction

L'exploitation de la carrière est conduite conformément aux plans de phasage des travaux et aux plans de remise en état du site annexés au présent arrêté (annexes 3.1 à 3.3). Toute modification du phasage ou du mode d'exploitation doit faire l'objet d'une demande préalable adressée au préfet avec tous les éléments d'appréciation.

Le carreau de la carrière a pour cote minimale 205 m NGF.

L'extraction est effectuée à sec au moyen d'une pelle hydraulique sur une épaisseur maximum de 18 mètres.

L'exploitation s'effectue par gradins. La hauteur verticale de chaque gradin n'excède pas 5 mètres.

Les fronts et tas de déblais ne doivent pas être exploités de manière à créer une instabilité. Ils ne doivent pas comporter de surplomb.

La progression des niveaux d'extraction est réalisée de manière à maintenir en permanence l'accès à toutes les banquettes.

2.1.4.6 Transport des matériaux

Les prescriptions du présent arrêté s'appliquent sans préjudice des articles L. 131-8 et L. 141-9 du code de la voirie routière.

L'arrêté peut fixer les modes de transport des matériaux au départ de l'exploitation, mais pas le trajet, pour totalité ou partie de la production selon l'article 23 de l'arrêté ministériel du 22 septembre 1994 relatif aux exploitations de carrières.

Le nombre moyen d'aller/retour de camions (évacuation de matériaux, apports de remblais et de déchets d'amiante lié) par jour est de 2. Le double fret est privilégié.

2.1.4.7 État des stocks de produits – Registre des sorties

L'exploitant tient à jour un registre indiquant le nom du destinataire, la date du prélèvement, le type et la quantité de matériaux extraite, le mode de transport utilisé pour l'acheminement des matériaux et s'il y a lieu, le nom de la société extérieure réalisant le transport. Ce registre est tenu à disposition de l'inspection des installations classées. Un bon de sortie dûment complété et signé par la personne en charge du registre est joint au registre.

2.1.4.8 Contrôles par des organismes extérieurs

L'entreprise doit disposer d'une bascule et d'une comptabilité précise des quantités extraites et vendues. L'entrée de la carrière étant celle de l'ISDND voisine, la bascule est celle qui est en place à l'entrée de l'ISDND.

Des organismes agréés doivent procéder à des contrôles réguliers portant notamment sur :

- les appareils de pesage ;
- les installations électriques.

Les rapports de contrôle sont tenus à la disposition de l'inspection des installations classées, sur le site.

2.2 RÉSERVES DE PRODUITS OU MATIÈRES CONSOMMABLES

2.2.1 Réserves de produits

L'établissement dispose de réserves suffisantes de produits ou matières consommables utilisés de manière courante ou occasionnelle pour assurer la protection de l'environnement tels que manches de filtre, produits de neutralisation, liquides inhibiteurs, produits absorbants...

2.3 INTÉGRATION DANS LE PAYSAGE

2.3.1 Propreté

L'exploitant prend les dispositions appropriées qui permettent d'intégrer l'installation dans le paysage. L'ensemble des installations est maintenu propre et entretenu en permanence.

L'exploitant prend les mesures nécessaires afin d'éviter la dispersion sur les voies publiques et les zones environnantes de poussières, papiers, boues, déchets...

Des dispositifs d'arrosage sont mis en place en tant que de besoin.

2.3.2 Esthétique

Les abords de l'installation, placés sous le contrôle de l'exploitant sont aménagés et maintenus en bon état de propreté (peinture, poussières, envols...). Les émissaires de rejet et leur périphérie font l'objet d'un soin particulier (plantations, engazonnement...).

2.4 DANGER OU NUISANCE NON PRÉVENU

2.4.1 Danger ou nuisance non prévu

Tout danger ou nuisance non susceptible d'être prévenu par les prescriptions du présent arrêté est immédiatement porté à la connaissance du Préfet par l'exploitant.

2.5 INCIDENTS OU ACCIDENTS

2.5.1 Déclaration et rapport

L'exploitant est tenu à déclarer dans les meilleurs délais à l'inspection des installations classées les accidents ou incidents survenus du fait du fonctionnement de son installation qui sont de nature à porter atteinte aux intérêts mentionnés à l'article L. 181-3 du code de l'environnement.

Un rapport d'accident ou, sur demande de l'inspection des installations classées, un rapport d'incident est transmis par l'exploitant à l'inspection des installations classées. Il précise notamment les circonstances et les causes de l'accident ou de l'incident, les effets sur les personnes et l'environnement, les mesures prises ou envisagées pour éviter un accident ou un incident similaire et pour en pallier les effets à moyen ou long terme.

Ce rapport est transmis sous 15 jours à l'inspection des installations classées.

2.6 PROGRAMME D'AUTO SURVEILLANCE

2.6.1 Principe et objectifs du programme d'auto surveillance

Afin de maîtriser les émissions de ses installations et de suivre leurs effets sur l'environnement, l'exploitant définit et met en œuvre sous sa responsabilité un programme de surveillance de ses émissions et de leurs effets dit programme d'auto surveillance. L'exploitant adapte et actualise la nature et la fréquence de cette surveillance pour tenir compte des évolutions de ses installations, de leurs performances par rapport aux obligations réglementaires, et de leurs effets sur l'environnement. L'exploitant décrit dans un document tenu à la disposition de l'inspection des installations classées les modalités de mesures et de mise en œuvre de son programme de surveillance, y compris les modalités de transmission à l'inspection des installations classées.

Les articles suivants définissent le contenu minimum de ce programme en termes de nature de mesure, de paramètres et de fréquence pour les différentes émissions et pour la surveillance des effets sur l'environnement, ainsi que de fréquence de transmission des données d'auto surveillance.

2.6.2 Analyse et transmission des résultats de l'auto surveillance

L'exploitant suit les résultats des mesures qu'il réalise notamment celles de son programme d'auto surveillance, les analyse et les interprète. Il prend le cas échéant les actions correctives appropriées lorsque des résultats font présager des risques ou inconvénients pour l'environnement ou d'écart par rapport au respect des valeurs réglementaires relatives aux émissions de ses installations ou de leurs effets sur l'environnement.

En particulier, lorsque la surveillance environnementale sur les eaux souterraines fait apparaître une dérive par rapport à l'état initial de l'environnement, soit réalisé en application de l'article R 512-8 II 1° du code de l'environnement, soit reconstitué aux fins d'interprétation des résultats de surveillance, l'exploitant met en œuvre les actions de réduction complémentaires des émissions appropriées et met en œuvre, le cas échéant, un plan de gestion visant à rétablir la compatibilité entre les milieux impactés et leurs usages.

Il informe le préfet et l'inspection des installations classées du résultat de ses investigations et, le cas échéant, des mesures prises ou envisagées.

Les résultats de l'auto surveillance des prélèvements et des émissions, sauf impossibilité technique, sont transmis par l'exploitant par le biais du site Internet appelé GIDAF (Gestion Informatisée des Données d'Auto surveillance Fréquentes).

2.7 RÉCAPITULATIF DES DOCUMENTS TENUS À LA DISPOSITION DE L'INSPECTION

2.7.1 Récapitulatif des documents tenus à la disposition de l'inspection

L'exploitant établit et tient à jour un dossier comportant les documents suivants :

- le dossier de demande d'autorisation initial,
- les plans tenus à jour
- les récépissés de déclaration et les prescriptions générales, en cas d'installations soumises à déclaration non couvertes par un arrêté d'autorisation,
- les arrêtés préfectoraux associés aux enregistrements et les prescriptions générales ministérielles, en cas d'installations soumises à enregistrement non couvertes par un arrêté d'autorisation,
- les arrêtés préfectoraux relatifs aux installations soumises à autorisation, pris en application de la législation relative aux installations classées pour la protection de l'environnement,
- tous les documents, enregistrements, résultats de vérification et registres répertoriés dans le présent arrêté ; ces documents peuvent être informatisés, mais dans ce cas des dispositions doivent être prises pour la sauvegarde des données. Ces documents sont tenus à la disposition de l'inspection des installations classées sur le site durant 5 années au minimum.

Ce dossier est tenu en permanence à la disposition de l'inspection des installations classées sur le site.

2.8 RÉCAPITULATIF DES DOCUMENTS À TRANSMETTRE À L'INSPECTION

2.8.1 Récapitulatif des documents à transmettre à l'inspection

L'exploitant transmet à l'inspection les documents suivants :

Articles	Documents à transmettre	Périodicités / échéances
ARTICLE 1.7.3	Attestation de constitution de garanties financières	A chaque période.
ARTICLE 1.7.5	Actualisation des garanties financières	3 mois avant la fin de la période (ou tous les 5 ans), ou avant 6 mois suivant une augmentation de plus de 15% de la TP01
ARTICLE 1.7.4	Renouvellement des garanties financières	Trois mois avant la date d'échéance du document prévu à l'article 1.5.3.

ARTICLE 1.8.1	Modification des installations	Avant la réalisation de la modification.
ARTICLE 1.8.4	Changement d'exploitant	Avant le changement d'exploitant
ARTICLE 1.8.5	Cessation d'activité	6 mois avant la date de cessation d'activité
ARTICLE 1.4.1	Dossier de renouvellement et/ou d'extension	Au minimum 2 ans avant l'échéance de l'autorisation
ARTICLE 2.1.4.4	Patrimoine archéologique	Un mois avant la date prévue pour les travaux de décapage. En cas de découverte fortuite de vestiges archéologiques
ARTICLE 2.5.1	Déclaration des accidents et incidents	Ce rapport est transmis sous 15 jours à l'inspection des installations classées
ARTICLE 5.2.2	Plan de gestion des déchets d'extraction résultant du fonctionnement de la carrière	Avant le début de l'exploitation puis révision tous les cinq ans
ARTICLE 6.2.3	Autosurveillance des niveaux sonores	Un an au maximum après la mise en service de l'installation, puis tous les 3 ans
ARTICLES 4.5.1 et 4.6.3	Résultats d'autosurveillance	GIDAF (Gestion Informatisée des Données d'Auto surveillance Fréquentes)
ARTICLE 2.9.1	Bilans et rapports annuels	Annuel, transmis à l'inspection des installations classées avant le 1 ^{er} février
ARTICLE 2.9.2	Déclaration annuelle des émissions et Enquête annuelle carrière	Annuelle avant le 31 mars, via GERE (site de télédéclaration)

2.9 BILANS PÉRIODIQUES

2.9.1 Suivi annuel d'exploitation et rapports annuels

Un plan orienté et réalisé à une échelle adaptée à sa superficie doit être dressé chaque année. Il est versé au registre d'exploitation de la carrière et fait apparaître notamment :

- les limites du périmètre sur lequel porte le droit d'exploitation, ses abords dans un rayon de 50 mètres, les noms des parcelles cadastrales concernées ainsi que le bornage ;
- les bords de la fouille ;
- les surfaces défrichées, décapées, en cours d'exploitation, en cours de remise en état et remises en état ;
- l'emprise des infrastructures (installations de traitement et de lavage des matériaux, voies d'accès, ouvrages et équipements connexes...), des stocks de matériaux et des terres de découvertes ;
- les éventuels piézomètres, cours d'eau et fossés limitrophes de la carrière ;
- les courbes de niveau ou cotes d'altitude des points significatifs ;
- le positionnement des fronts ;
- la position des ouvrages dont l'intégrité conditionne le respect de la sécurité et de la salubrité publiques ainsi que leur périmètre de protection.

Les surfaces S1, S2 et S3 des différentes zones (exploitées, en cours d'exploitation, remise en état, en eau...) sont consignées dans une annexe à ce plan. Les écarts par rapport au schéma prévisionnel d'exploitation et de remise en état produit en vue de la détermination des

garanties financières sont mentionnés et explicités.

Un rapport annuel d'exploitation concernant la carrière présentant les quantités extraites, les volumes de remblais amenés, la synthèse des contrôles périodiques effectués dans l'année (bruit, eau, vibrations, etc.), les accidents et tous les faits marquants de l'exploitation est annexé au plan sus-nommé.

Un rapport annuel d'activité concernant le stockage de déchets d'amiante lié comportant une synthèse des mesures et contrôles réalisés sur le site pendant l'année écoulée et, plus généralement, tout élément d'information pertinent sur l'exploitation de l'installation de stockage est annexé au plan sus-nommé.

Ce plan et ses annexes sont transmis chaque année avant le 1^{er} février à l'inspection des installations classées.

Un exemplaire de ce plan est conservé sur l'emprise de la carrière et tenu à la disposition de l'inspection des installations classées.

Ce plan doit être réalisé, sur demande de l'inspection des installations classées, par un géomètre expert, notamment pour vérifier l'état d'avancement des travaux de remise en état.

2.9.2 Déclaration et enquête annuelle carrière

L'exploitant est tenu de se conformer aux prescriptions de l'arrêté du 31 janvier 2008 modifié relatif au registre et à la déclaration annuelle des émissions polluantes et des déchets, notamment les points 1 et 9 de son annexe III relatifs aux exploitations de carrières, et les autres points applicables le cas échéant.

2.9.3 Réexamen des prescriptions de l'arrêté d'autorisation et dossier de réexamen

Les prescriptions de l'arrêté d'autorisation des installations sont réexaminées conformément aux dispositions de l'article L 515-28 et des articles R.515-70 à R.515-73 du code de l'environnement. En vue de ce réexamen, l'exploitant adresse au préfet les informations nécessaires, mentionnées à l'article L. 515-29 du code de l'environnement, sous la forme d'un dossier de réexamen, dont le contenu est fixé à l'article R 515-72, dans les douze mois qui suivent la date de publication des décisions concernant les conclusions sur les meilleures techniques disponibles relatives à la rubrique principale visée à l'article 1.2.1 du présent arrêté.

3 - PRÉVENTION DE LA POLLUTION ATMOSPHÉRIQUE

3.1 CONCEPTION DES INSTALLATIONS

3.1.1 Dispositions générales

L'exploitant prend toutes les dispositions nécessaires dans la conception, l'exploitation et l'entretien des installations pour limiter les émissions à l'atmosphère, y compris diffuses, notamment par la mise en œuvre de technologies propres, le développement de techniques de valorisation, la collecte sélective et le traitement des effluents en fonction de leurs caractéristiques et la réduction des quantités rejetées en optimisant notamment l'efficacité énergétique.

Le brûlage à l'air libre est interdit à l'exclusion des essais incendie. Dans ce cas, les produits brûlés sont identifiés en qualité et quantité.

3.1.2 Odeurs

Les dispositions nécessaires sont prises pour que l'établissement ne soit pas à l'origine de gaz odorants, susceptibles d'incommoder le voisinage, de nuire à la santé ou à la sécurité publiques.

3.1.3 Voies de circulation

Sans préjudice des règlements d'urbanisme, l'exploitant prend les dispositions nécessaires pour prévenir les envols de poussières et de matières diverses :

- les voies de circulation et aires de stationnement des véhicules sont aménagées (formes de pente, revêtement, etc.), et convenablement nettoyées,
- les véhicules sortant de l'installation n'entraînent pas de dépôt de poussière ou de boue sur les voies de circulation. Pour cela, des dispositions telles que le lavage des roues des véhicules sont prévues en cas de besoin,
- la vitesse de circulation des camions et engins sur les pistes non revêtues est limitée ;
- un système d'arrosage des pistes est mise en place en période sèche ;
- les transports des matériaux de granulométrie inférieure à 5 mm sortant de l'installation sont assurés par bennes bâchées ou aspergées ou par tout autre dispositif équivalent, ces opérations sont reprises dans les consignes remises aux conducteurs des poids lourds ;
- un quai de bâchage des camions est mis à la disposition des chauffeurs par l'exploitant, le cas échéant ;
- les surfaces où cela est possible sont engazonnées,
- des écrans de végétation sont mis en place le cas échéant.

Des dispositions équivalentes peuvent être prises en lieu et place de celles-ci.

3.1.4 Émissions diffuses et envols de poussières

Toutes les dispositions nécessaires sont prises par l'exploitant pour que l'installation ne soit pas à l'origine de poussières susceptibles d'incommoder le voisinage et de nuire à la santé et à la sécurité publiques, et ce même en période d'inactivité.

En fonction de la granulométrie des produits minéraux, les postes de chargement et de déchargement sont équipés de dispositifs permettant de réduire les émissions de poussières dans l'atmosphère.

Les dispositifs de réduction des émissions de poussières sont régulièrement entretenus et les rapports d'entretien tenus à disposition de l'inspection des installations classées.

4 - PROTECTION DES RESSOURCES EN EAUX ET DES MILIEUX AQUATIQUES

L'implantation et le fonctionnement de l'installation est compatible avec les objectifs de qualité et de quantité des eaux visés au IV de l'article L. 212-1 du code de l'environnement. Elle respecte les dispositions du schéma directeur d'aménagement et de gestion des eaux et du schéma d'aménagement et de gestion des eaux s'il existe.

La conception et l'exploitation de l'installation permettent de limiter la consommation d'eau et les flux polluants.

4.1 PRÉLÈVEMENTS ET CONSOMMATIONS D'EAU

Aucun prélèvement d'eau, dans quelque milieu que ce soit (souterrain ou surface), n'est autorisé.

L'établissement n'est pas non plus raccordé au réseau public.

L'utilisation d'eau pluviales non polluées est privilégiée dans les procédés de nettoyage et d'arrosage des pistes.

4.2 COLLECTE DES EFFLUENTS LIQUIDES

4.2.1 Dispositions générales

Tous les effluents aqueux sont canalisés. Tout rejet d'effluent liquide non prévu à l'article 4.3.1 ou non conforme aux dispositions du chapitre 4.3 est interdit.

À l'exception des cas accidentels où la sécurité des personnes ou des installations serait compromise, il est interdit d'établir des liaisons directes entre les réseaux de collecte des effluents devant subir un traitement ou être détruits et le milieu récepteur.

4.2.2 Plan des réseaux

Un schéma de tous les réseaux d'eaux est établi par l'exploitant, régulièrement mis à jour, notamment après chaque modification notable, et datés. Ils sont tenus à la disposition de l'inspection des installations classées ainsi que des services d'incendie et de secours.

Le plan des réseaux d'alimentation et de collecte fait notamment apparaître :

- les secteurs collectés et les réseaux associés
- les ouvrages de toutes sortes (vannes, compteurs...)
- les ouvrages d'épuration interne avec leurs points de contrôle et les points de rejet de toute nature (interne ou au milieu).

4.2.3 Entretien et surveillance

Les réseaux de collecte des effluents sont conçus et aménagés de manière à être curables, étanches et résister dans le temps aux actions physiques et chimiques des effluents ou produits susceptibles d'y transiter.

L'exploitant s'assure par des contrôles appropriés et préventifs de leur bon état et de leur étanchéité.

Les différentes tuyauteries et canalisations accessibles sont repérées conformément aux règles en vigueur.

4.3 TYPES D'EFFLUENTS, LEURS OUVRAGES D'ÉPURATION ET LEURS CARACTÉRISTIQUES DE REJET AU MILIEU

4.3.1 Identification des effluents

L'exploitant est en mesure de distinguer les différentes catégories d'effluents suivants :

- les eaux exclusivement pluviales,
- les eaux pluviales susceptibles d'être polluées.

4.3.2 Collecte des effluents

Les effluents pollués ne contiennent pas de substances de nature à gêner le bon fonctionnement des ouvrages de traitement.

La dilution des effluents est interdite. En aucun cas elle ne doit constituer un moyen de respecter les valeurs seuils de rejets fixées par le présent arrêté. Il est interdit d'abaisser les concentrations en substances polluantes des rejets par simples dilutions autres que celles résultant du rassemblement des effluents normaux de l'établissement ou celles nécessaires à la bonne marche des installations de traitement.

Les rejets directs ou indirects d'effluents dans la (les) nappe(s) d'eaux souterraines ou vers les milieux de surface non visés par le présent arrêté sont interdits.

4.3.3 Gestion des ouvrages : conception, dysfonctionnement

La conception et la performance des installations de traitement (ou de pré-traitement) des effluents aqueux permettent de respecter les valeurs limites imposées aux rejets par le présent arrêté. Elles sont entretenues, exploitées et surveillées de manière à réduire au minimum les durées d'indisponibilité ou à faire face aux variations des caractéristiques des

effluents bruts (débit, température, composition...) y compris à l'occasion du démarrage ou d'arrêt des installations.

Si une indisponibilité ou un dysfonctionnement des installations de traitement est susceptible de conduire à un dépassement des valeurs limites imposées par le présent arrêté, l'exploitant prend les dispositions nécessaires pour réduire la pollution émise en limitant ou en arrêtant si besoin les fabrications concernées.

4.3.4 Entretien et conduite des installations de traitement

Un registre spécial est tenu sur lequel sont notés les incidents de fonctionnement des dispositifs de collecte, de traitement, de recyclage ou de rejet des eaux, les dispositions prises pour y remédier et les résultats des mesures et contrôles de la qualité des rejets auxquels il a été procédé.

4.3.5 Localisation des points de rejet

Les réseaux de collecte des effluents générés par l'établissement aboutissent au(x) point(s) de rejet qui présente(nt) les caractéristiques suivantes :

Point de rejet vers le milieu récepteur codifié par le présent arrêté	N°1
Coordonnées (Lambert II étendu)	X : 555048.811 Y : 2179198.621
Nature des effluents	Eaux pluviales susceptibles d'être polluées
Débit maximal journalier (m ³ /j)	432
Débit maximum horaire (m ³ /h)	36
Exutoire du rejet	Milieu naturel
Milieu naturel récepteur	Fossé aboutissant à la rivière « L'Auzon »

4.3.6 Conception, aménagement et équipement des ouvrages de rejet

4.3.6.1 Conception

Les dispositifs de rejet des effluents liquides sont aménagés de manière à réduire autant que possible la perturbation apportée au milieu récepteur, aux abords du point de rejet, en fonction de l'utilisation de l'eau à proximité immédiate et à l'aval de celui-ci.

Ils doivent, en outre, permettre une bonne diffusion des effluents dans le milieu récepteur.

En cas d'occupation du domaine public, une convention sera passée avec le service de l'Etat compétent.

4.3.6.2 Aménagement des bassins de collecte et des points de prélèvements

En phase d'exploitation, les eaux de ruissellement du casier de stockage d'amiante lié sont collectées dans le bassin de 250 m³ avant rejet dans le milieu naturel. Le prélèvement est effectué dans ce bassin. Les eaux de ruissellement de la carrière sont pompées et rejetées dans le milieu naturel si les valeurs limites d'émissions listées à l'article 4.4.2.1 sont respectées. En fin d'exploitation, après mise en œuvre de la couverture finale, les eaux pluviales ruisselant sur le dôme réaménagé de la zone d'exploitation seront collectées par des fossés périphériques et dirigées vers un bassin de 1200 m³. Un prélèvement annuel afin de vérifier la présence de fibres d'amiante sera réalisé dans ce bassin.

Ces bassins, qui doivent contenir en toutes circonstances une charge minimum de 50 cm d'eau afin d'éviter la dispersion de fibres d'amiante dans l'air, sont aménagés de manière à être aisément accessibles et permettre des interventions en toute sécurité. Toutes les dispositions doivent également être prises pour faciliter les interventions d'organismes extérieurs à la demande de l'inspection des installations classées.

Les agents des services publics, notamment ceux chargés de la Police des eaux, doivent avoir libre accès aux bassins et au point de rejet vers le milieu récepteur.

4.4 CARACTÉRISTIQUES GÉNÉRALES DE L'ENSEMBLE DES REJETS

Les effluents rejetés doivent être exempts :

- de matières flottantes,
- de produits susceptibles de dégager, en égout ou dans le milieu naturel, directement ou indirectement, des gaz ou vapeurs toxiques, inflammables ou odorantes,
- de tout produit susceptible de nuire à la conservation des ouvrages, ainsi que des matières déposables ou précipitables qui, directement ou indirectement, sont susceptibles d'entraver le bon fonctionnement des ouvrages.

Les effluents doivent également respecter les caractéristiques suivantes :

- température : 30°C
- pH : compris entre 5,5 et 8,5 (ou 9,5 s'il y a neutralisation alcaline)
- couleur : modification de la coloration du milieu récepteur mesurée en un point représentatif de la zone de mélange inférieure à 100 mg Pt/l. Après établissement d'une corrélation avec la méthode utilisant des solutions témoins de platine-cobalt, la modification de couleur, peut en tant que de besoin, également être déterminée à partir des densités optiques mesurées à trois longueurs d'ondes au moins, réparties sur l'ensemble du spectre visible et correspondant à des zones d'absorption maximale.

4.4.1 Dispositions générales

Les réseaux de collecte sont conçus pour évacuer séparément chacune des diverses catégories d'eaux polluées issues des activités ou sortant des ouvrages d'épuration interne vers les traitements appropriés avant d'être évacuées vers le milieu récepteur autorisé à les recevoir.

4.4.2 Rejets dans le milieu naturel

4.4.2.1 VLE pour les rejets en milieu naturel

L'exploitant est tenu de respecter, avant rejet des eaux résiduaires dans le milieu récepteur considéré, les valeurs limites en concentration et flux ci-dessous définies.

Référence du rejet vers le milieu récepteur : N °1 (Cf. repérage du rejet au paragraphe 4.3.5.)

Débit de référence	
Maximal journalier en m ³ /j	432

Paramètres	Valeurs limites
pH	Entre 5,5 et 8,5
Température	30°C

Paramètres	Concentration maximale
MEST ⁽¹⁾ (matières en suspension totale)	35
DCO (demande chimique en oxygène)	125

Paramètres	Concentration maximale
Hydrocarbures totaux	5
Fibres d'amiante	0

(1) Sur effluent non décanté

En ce qui concerne les matières en suspension, la demande chimique en oxygène et les hydrocarbures, aucun prélèvement instantané ne doit dépasser le double des valeurs limites admissibles.

4.4.2.2 Compatibilité avec les objectifs de qualité du milieu

Le fonctionnement de l'installation est compatible avec les objectifs de qualité et de quantité des eaux visés au IV de l'article L. 212-1 du code de l'environnement.

Les valeurs limites d'émissions prescrites permettent le respect, dans le milieu hors zone de mélange, des normes de qualité environnementales définies par l'arrêté du 20 avril 2005 susvisé complété par l'arrêté du 25 janvier 2010 susvisé.

L'exploitant est responsable du dimensionnement de la zone de mélange associée à son ou ses points de rejets.

4.4.3 Eaux exclusivement pluviales

Les eaux pluviales non polluées tombées sur des aires non imperméabilisées, telles que sur des stocks de matériaux ou de déchets non dangereux inertes, sont drainées par des fossés. La circulation des engins ne pollue pas les eaux de ces fossés.

Ces eaux pluviales non polluées peuvent être infiltrées dans le sol.

Les eaux pluviales polluées suite à un ruissellement sur les voies de circulation, aires de stationnement, de chargement et déchargement ou autres surfaces imperméables sont collectées dans le bassin de 250 m² visé à l'article 4.3.6.2.

En l'absence de pollution préalablement caractérisée, elles pourront être évacuées vers le milieu récepteur dans les limites autorisées par le présent arrêté.

4.4.4 Eaux pluviales susceptibles d'être polluées

Les eaux pluviales polluées et collectées dans les installations sont éliminées vers les filières de traitement des déchets appropriées. En l'absence de pollution préalablement caractérisée, elles pourront être évacuées vers le milieu récepteur dans les limites autorisées par le présent arrêté.

4.5 AUTOSURVEILLANCE DES REJETS

4.5.1. Fréquences, et modalités de l'auto surveillance de la qualité des rejets aqueux du bassin de collecte des eaux de ruissellement du casier de déchets d'amiante lié

Les dispositions minimum suivantes sont mises en œuvre :

Paramètres	Type de suivi	Périodicité de la mesure	Méthodes de référence
Débit	Instantané	Trimestriel	
Température	Instantané	Trimestriel	
pH	Instantané	Trimestriel	NF T 90 008
MEST (matières en suspension totale) ⁽¹⁾	Instantané	Trimestriel	NF EN 872

DCO (demande chimique en oxygène)	Instantané	Trimestriel	NF T 90101 ou ISO 15705 (utilisable si la concentration est inférieure à 30 mg/l)
Hydrocarbures totaux	Instantané	Trimestriel	NF EN ISO 9377-2 + XP T 90124 ou NF M 07-203
Colorimétrie	Instantané	Trimestriel	NF EN ISO 7887
Fibres d'amiante	Instantané	Avant rejet de chaque bâchée	

Par défaut, les méthodes d'analyse sont celles définies par l'arrêté du 7 juillet 2009 relatif aux modalités d'analyse dans l'air et dans l'eau dans les ICPE et aux normes de référence.

Les mesures sont réalisées par un organisme extérieur accrédité ou agréé par le ministère en charge de l'inspection des installations classées pour les paramètres considérés.

En cas de dépassement sur un paramètre des valeurs définies à l'article 4.4.2.1, l'exploitant analyse le dépassement et en avertit l'inspection des installations classées.

En cas de détection de fibres d'amiante, l'exploitant isole la bâchée (vanne d'isolement en sortie de bassin), prend les actions correctives appropriées et en avertit l'inspection des installations classées.

4.5.2 .Fréquences, et modalités de l'auto surveillance de la qualité des rejets aqueux des eaux de ruissellement de la carrière

Les dispositions minimum suivantes sont mises en œuvre :

Paramètres	Type de suivi	Périodicité de la mesure	Méthodes de référence
Débit	Instantané	Semestriel	
Température	Instantané	Semestriel	
pH	Instantané	Semestriel	NF T 90 008
MEST (matières en suspension totale) ⁽¹⁾	Instantané	Semestriel	NF EN 872
DCO (demande chimique en oxygène)	Instantané	Semestriel	NF T 90101 ou ISO 15705 (utilisable si la concentration est inférieure à 30 mg/l)
Hydrocarbures totaux	Instantané	Semestriel	NF EN ISO 9377-2 + XP T 90124 ou NF M 07-203
Colorimétrie	Instantané	Semestriel	NF EN ISO 7887

Par défaut, les méthodes d'analyse sont celles définies par l'arrêté du 7 juillet 2009 relatif aux modalités d'analyse dans l'air et dans l'eau dans les ICPE et aux normes de référence.

Les mesures sont réalisées par un organisme extérieur accrédité ou agréé par le ministère en charge de l'inspection des installations classées pour les paramètres considérés.

En cas de dépassement sur un paramètre des valeurs définies à l'article 4.4.2.1, l'exploitant analyse le dépassement et en avertit l'inspection des installations classées.

4.6 SURVEILLANCE DES IMPACTS SUR LES MILIEUX AQUATIQUES ET LES SOLS

4.6.1 Effets sur les eaux souterraines

L'exploitant réalise une surveillance des eaux souterraines selon les modalités définies dans les articles ci-après.

4.6.2 Implantation des ouvrages de contrôle des eaux souterraines

Lors de la réalisation d'un ouvrage de contrôle des eaux souterraines, toutes dispositions sont prises pour éviter de mettre en communication des nappes d'eau distinctes, et pour prévenir toute introduction de pollution de surface, notamment par un aménagement approprié vis-à-vis des installations de stockage ou d'utilisation de substances dangereuses. Pour cela, la réalisation, l'entretien et la cessation d'utilisation des forages se font conformément à la norme en vigueur (NF X 10-999 ou équivalente).

L'exploitant surveille et entretient par la suite les forages, de manière à garantir l'efficacité de l'ouvrage, ainsi que la protection de la ressource en eau vis-à-vis de tout risque d'introduction de pollution par l'intermédiaire des ouvrages. Tout déplacement de forage est porté à la connaissance de l'inspection des installations classées.

En cas de cessation d'utilisation d'un forage, l'exploitant informe le Préfet et prend les mesures appropriées pour l'obturation ou le comblement de cet ouvrage afin d'éviter la pollution des nappes d'eaux souterraines.

L'exploitant fait inscrire le (ou les) nouvel(eaux) ouvrage(s) de surveillance à la Banque du Sous-Sol, auprès du Service Géologique Régional du BRGM. Il recevra en retour les codes BSS des ouvrages, identifiants uniques de ceux-ci.

Les têtes de chaque ouvrage de surveillance sont nivelées en m NGF de manière à pouvoir tracer la carte piézométrique des eaux souterraines du site à chaque campagne. Les localisations de prise de mesures pour les nivellements sont clairement signalisées sur l'ouvrage. Les coupes techniques des ouvrages et le profil géologique associé sont conservés.

4.6.2.1 Critères d'implantation et protection de l'ouvrage

Sauf dispositions spécifiques satisfaisantes, l'ouvrage ne doit pas être implanté à moins de 35 m d'une source de pollution potentielle (dispositifs d'assainissement collectif ou autonome, parcelle recevant des épandages, bâtiments d'élevage, cuves de stockage...).

Des mesures particulières doivent être prises en phase chantier pour éviter le ruissellement d'eaux souillées ou d'hydrocarbures vers le milieu naturel.

Après le chantier, une surface de 5 m x 5 m sera neutralisée de toutes activités ou stockages, et exempte de toute source de pollution.

4.6.2.2 Réalisation et équipement de l'ouvrage

Toute réalisation de forage est conforme avec les dispositions de l'article L. 411-1 du code minier et à l'arrêté du 11 septembre 2003 fixant les prescriptions générales applicables aux sondage, forage, création de puits ou d'ouvrage souterrain soumis à déclaration en application des articles L. 214-1 à L. 214-3 du code de l'environnement et relevant de la rubrique 1.1.0 de la nomenclature fixée dans l'article R. 214-1 du code de l'environnement.

Lors de la réalisation de forages en nappe, toutes dispositions sont prises pour éviter de mettre en communication des nappes d'eau distinctes, pour prévenir toute introduction de pollution de surface, notamment par un aménagement approprié vis-à-vis des installations de stockage ou d'utilisation de substances dangereuses.

La cimentation annulaire est obligatoire, elle se fera sur toute la partie supérieure du forage, jusqu'au niveau du terrain naturel. Elle se fera par injection par le fond, sur au moins 5 cm d'épaisseur, sur une hauteur de 10 m minimum, voire plus, pour permettre d'isoler les venues d'eau de mauvaise qualité. La cimentation devra être réalisée entre le tube et les terrains forés pour colmater les fissures du sol sans que le prétubage ne gêne cette action et devra être réalisée de façon homogène sur toute la hauteur.

Les tubages seront en PVC ou tous autres matériaux équivalents, le cas échéant de type alimentaire, d'au moins 125 mm de diamètre extérieur et de 5 mm d'épaisseur au minimum. Ils seront crépinés en usine.

La protection de la tête du forage assurera la continuité avec le milieu extérieur de l'étanchéité garantie par la cimentation annulaire. Elle comprendra une dalle de propreté en béton de 3 m² minimum centrée sur l'ouvrage, de 0,30 m de hauteur au-dessus du terrain naturel, en pente vers l'extérieur du forage. La tête de forage sera fermée par un regard scellé sur la dalle de propreté muni d'un couvercle amovible fermé à clef et s'élèvera d'au moins 0,50 m au-dessus du terrain naturel.

L'ensemble limitera le risque de destruction du tubage par choc accidentel et empêchera les accumulations d'eau stagnante à proximité immédiate de l'ouvrage.

Lors de la réalisation de forages en nappe, toutes les dispositions sont prises pour éviter de mettre en communication des nappes d'eau distinctes, et pour prévenir toute introduction de pollution de surface, notamment par un aménagement approprié vis-à-vis des installations de stockage ou d'utilisation de substances dangereuses.

Un rapport de fin de travaux est établi par l'exploitant et transmis au Préfet dans un délai maximum de deux mois suivant la réalisation de l'ouvrage. Il synthétise le déroulement des travaux de forage et expose les mesures de prévention de la pollution mises en œuvre. Toute modification apportée à l'ouvrage entraînant un changement des éléments du dossier initial (localisation y compris dans la parcelle, nappe captée, profondeur totale, hauteur de crépine, hauteur de cimentation, niveau de la pompe) doit faire l'objet d'une déclaration préalable au Préfet.

La tête de puits est protégée de la circulation sur le site.

En tête du puits, le tube de soutènement doit dépasser du sol d'au moins 50 cm. Cette hauteur minimale est ramenée à 20 cm lorsque la tête débouche à l'intérieur d'un local. Elle est cimentée sur 1 m de profondeur compté à partir du niveau du terrain naturel. En zone inondable, la tête est rendue étanche ou est située dans un local lui-même étanche.

Le tube doit disposer d'un couvercle à bord recouvrant, cadenassé, d'un socle de forme conique entourant le tube et dont la pente est dirigée vers l'extérieur. Le socle doit être réalisé en ciment et présenter une surface de 3 m² au minimum et d'au moins 30 cm au-dessus du niveau du terrain naturel pour éviter toute infiltration le long de la colonne. Lorsque la tête de l'ouvrage débouche dans un local, le socle n'est pas obligatoire mais dans ce cas le plafond du local doit dépasser d'au moins 50 cm le niveau du terrain naturel.

Un capot de fermeture ou tout autre dispositif approprié de fermeture équivalent est installé sur la tête du sondage, forage, puits ou ouvrage souterrain conservé pour prélever à titre temporaire ou permanent des eaux souterraines ou pour effectuer leur surveillance. Il doit permettre un parfait isolement du sondage, forage, puits ou ouvrage souterrain des inondations et de toute pollution par les eaux superficielles. En dehors des périodes d'exploitation ou d'intervention, l'accès à l'intérieur du sondage, forage, puits, ouvrage souterrain est interdit par un dispositif de sécurité.

Les conditions de réalisation et d'équipement de l'ouvrage doivent permettre de relever le niveau statique de la nappe au minimum par sonde électrique.

A l'issue des travaux, et dans un délai maximum de 2 mois, l'exploitant adresse au préfet un rapport complet comprenant :

- la localisation précise de l'ouvrage réalisé (carte IGN au 1/25 000) avec les coordonnées en Lambert II étendu (X, Y et Z), en indiquant s'il est ou non conservé pour la surveillance ou le prélèvement d'eaux souterraines, la référence cadastrale de la parcelle sur laquelle il est implanté,
- le code national BSS (Banque du sous-sol) attribué par le service géologique régional du Bureau de Recherche Géologique et Minière (BRGM)
- le nom du foreur,
- la coupe technique précisant les caractéristiques des équipements, notamment les diamètres et la nature des tubages et les conditions de réalisation (méthode et matériaux utilisés lors du forage, volume des cimentations, développements effectués), la cote de la tête du puits,
- les modalités d'équipement des ouvrages conservés pour la surveillance ou le prélèvement,
- la coupe géologique avec indication du ou des niveaux de nappes rencontrées et de leur productivité,
- les documents relatifs au déroulement du chantier : dates des différentes opérations et difficultés et anomalies éventuellement rencontrées, date de fin de chantier,
- le résultat des pompages d'essais avec :
 - le niveau statique à une date déterminée,
 - les courbes rabattement/débit,
 - le débit d'essai,
- le diamètre de l'ouvrage et sa profondeur,
- l'aquifère capté,
- les résultats des analyses d'eau effectuées le cas échéant.

4.6.2.3 Surveillance des piézomètres

L'ouvrage est régulièrement entretenu de manière à garantir la protection de la ressource en eau souterraine, notamment vis-à-vis du risque de pollution par les eaux de surface et du mélange des eaux issues de différents systèmes aquifères, et à éviter tout gaspillage d'eau.

4.6.2.4 Abandon provisoire ou définitif de piézomètre

L'abandon de piézomètre sera signalé au service de contrôle en vue de mesures de comblement.

Tout piézomètre abandonné est comblé par des techniques appropriées permettant de garantir l'absence de transfert de pollution et de circulation d'eau entre les différentes nappes d'eau souterraine contenues dans les formations aquifères.

- Abandon provisoire :

En cas d'abandon ou d'un arrêt de longue durée, la protection de la tête et l'entretien de la zone neutralisée seront assurés.

- Abandon définitif :

En cas de cessation d'utilisation d'un piézomètre, l'exploitant prend les mesures appropriées pour l'obturation ou le comblement de cet ouvrage afin d'éviter la pollution des nappes d'eau souterraines et la mise en communication de nappes d'eau distinctes. Les mesures prises ainsi que leur efficacité sont consignées dans un document de synthèse qui est transmis au Préfet dans le mois qui suit sa réalisation.

L'exploitant communique au préfet au moins un mois avant le début des travaux, les modalités de comblement comprenant :

- la date prévisionnelle des travaux de comblement,
- l'aquifère précédemment surveillé ou exploité,
- une coupe géologique représentant les différents niveaux géologiques et les formations aquifères présentes au droit de l'ouvrage à combler,
- une coupe technique précisant les équipements en place,
- des informations sur l'état des cuvelages ou tubages et de la cimentation de l'ouvrage et les techniques ou méthodes qui seront utilisés pour réaliser le comblement.

Dans les deux mois qui suivent la fin des travaux de comblement, l'exploitant en rend compte au préfet et lui communique, le cas échéant, les éventuelles modifications par rapport au document transmis préalablement aux travaux de comblement.

L'exploitant communique au préfet dans les deux mois qui suivent le comblement, un rapport de travaux précisant les références de l'ouvrage comblé, l'aquifère précédemment surveillé ou exploité à partir de cet ouvrage, les travaux de comblement effectués.

4.6.3 Réseau et programme de surveillance

L'exploitant met en place, avant le début de l'exploitation de la carrière, un réseau de surveillance de la qualité des eaux souterraines constitué d'au minimum trois piézomètres, un en amont au sud du site et deux en aval au nord-ouest et au nord du site.

Afin de déterminer l'emplacement et les caractéristiques de ces piézomètres, l'exploitant soumet à l'avis de l'inspection des installations classées, une étude réalisée par un hydrogéologue qualifié indépendant précisant le sens d'écoulement de la nappe, le nombre de piézomètres à retenir, leur localisation ainsi que le niveau à surveiller.

La création d'ouvrages de surveillance des eaux souterraines respecte les prescriptions définies dans l'article 4.6 du présent arrêté.

Les prélèvements, l'échantillonnage et le conditionnement des échantillons d'eau doivent être effectués conformément aux méthodes normalisées en vigueur. Les seuils de détection retenus pour les analyses doivent permettre de comparer les résultats aux valeurs de référence en vigueur (normes de potabilité, valeurs-seuil de qualité fixées par le SDAGE,...).

L'exploitant fait analyser les paramètres suivants, avec les fréquences associées :

Paramètres	Fréquence des analyses	Méthodes de référence
Niveau piézométrique	Semestrielle	
Température	Semestrielle	
pH	Semestrielle	NF T 90008
Conductivité	Semestrielle	
Matières en suspension totales (MEST)	Semestrielle	NF EN 872
Demande chimique en oxygène (DCO)	Semestrielle	NF T 90101 ou ISO 15705 (utilisable si la concentration est inférieure à 30 mg/l)
Hydrocarbures (HCT)	Semestrielle	NF EN ISO 9377-2 + XP T 90124 ou NF M 07-203
AOX	Semestrielle	
PCB	Semestrielle	
HAP	Semestrielle	
BTEX	Semestrielle	
Oxydabilité au KMNO ₄	Semestrielle	

Nitrite (NO_2^-)	Semestrielle	NF EN ISO 10 304-1, 10 304-2, 13 395 et 26 777
Nitrate (NO_3^-)	Semestrielle	NF EN ISO 10 304-1, 10 304-2, 13 395 et FD T 90 045
Phosphate (PO_4^{3-})	Semestrielle	
Sulfate (SO_4^{2-})	Semestrielle	
Chlorure (Cl^-)	Semestrielle	
Azote ammoniacal (NH_4^+)	Semestrielle	NF T 90 015
Azote total (NTK)	Semestrielle	
Calcium (Ca^{2+})	Semestrielle	
Magnésium (Mg^{2+})	Semestrielle	
Potassium (K^+)	Semestrielle	NF EN ISO 11 885, NF T 90 019 et 020
Fer (Fe))	Semestrielle	NF T 90 017 et NF T 90 112, ISO 11 885
Manganèse (Mn))	Semestrielle	NF EN ISO 11969, FD T 90119, NF EN 26595, ISO 11885
Plomb (Pb)	Semestrielle	
Cuivre (Cu)	Semestrielle	
Chrome (Cr)	Semestrielle	
Nickel (Ni)	Semestrielle	
Cadmium (Cd)	Semestrielle	
Mercure (Hg)	Semestrielle	
Arsenic (As)	Semestrielle	
Zinc (Zn)	Semestrielle	
Etain (Sn)		
Aluminium (Al)	Semestrielle	FD T 90 119, ISO 11885, ASTM 8.57.79
Escherichia coli	Semestrielle	
Bactéries coliformes	Semestrielle	
Entérocoques	Semestrielle	
Salmonelles	Semestrielle	

En chaque point du réseau de surveillance, des échantillons sont prélevés tous les semestres (un prélèvement en période de hautes eaux et un en période de basses eaux).

Les mesures sont réalisées par un organisme extérieur accrédité ou agréé par le ministère en charge de l'inspection des installations classées pour les paramètres considérés.

Le niveau piézométrique de chaque ouvrage de surveillance est relevé à chaque campagne de prélèvement. L'exploitant joint alors aux résultats d'analyse :

- un tableau des niveaux relevés (exprimés en mètres NGF), ainsi qu'une carte des courbes isopièzes à la date des prélèvements et le sens d'écoulement de la nappe, avec une localisation des piézomètres,
- un rapport à l'inspection des installations classées avec une interprétation et commentaires associés sur l'évaluation et la qualité des milieux.

5.1 PRINCIPES DE GESTION DES DÉCHETS AUTRES QUE LES DÉCHETS D'EXTRACTION RÉSULTANT DU FONCTIONNEMENT DE LA CARRIÈRE

5.1.1 Limitation de la production de déchets

L'exploitant prend toutes les dispositions nécessaires dans la conception, l'aménagement, et l'exploitation de ses installations pour respecter les principes définis par l'article L. 541-1 du code de l'environnement :

1. En priorité, prévenir et réduire la production et la nocivité des déchets, notamment en agissant sur la conception, la fabrication et la distribution des substances et produits et en favorisant le réemploi, ainsi que de diminuer les incidences globales de l'utilisation des ressources et d'améliorer l'efficacité de leur utilisation
2. Mettre en œuvre une hiérarchie des modes de traitement des déchets consistant à privilégier, dans l'ordre :
 - a) La préparation en vue de la réutilisation ;
 - b) Le recyclage ;
 - c) Toute autre valorisation, notamment la valorisation énergétique ;
 - d) L'élimination.
3. Assurer que la gestion des déchets se fait sans mettre en danger la santé humaine et sans nuire à l'environnement, notamment sans créer de risque pour l'eau, l'air, le sol, la faune ou la flore, sans provoquer de nuisances sonores ou olfactives et sans porter atteinte aux paysages et aux sites présentant un intérêt particulier ;
4. Organiser le transport des déchets et de le limiter en distance et en volume selon un principe de proximité ;
5. Contribuer à la transition vers une économie circulaire ;
6. Économiser les ressources épuisables et d'améliorer l'efficacité de l'utilisation des ressources.

5.1.2 Séparation des déchets

L'exploitant effectue, à l'intérieur de son établissement, la séparation des déchets (dangereux ou non) de façon à assurer leur orientation dans les filières autorisées adaptées à leur nature et à leur dangerosité.

Les déchets doivent être classés selon la liste unique de déchets prévue à l'article R. 541-7 du code de l'environnement. Les déchets dangereux sont définis par l'article R. 541-8 du code de l'environnement

Les huiles usagées sont gérées conformément aux articles R. 543-3 à R. 543-15 du code de l'environnement. Elles doivent être remises à des opérateurs agréés (ramasseurs ou exploitants d'installations de traitement). Dans l'attente de leur ramassage, elles sont stockées dans des réservoirs étanches et dans des conditions de séparation satisfaisantes, évitant notamment les mélanges avec de l'eau ou tout autre déchet non huileux ou contaminé par des PCB.

Les déchets d'emballage visés par les articles R. 543-66 à R. 543-72 du code de l'environnement sont valorisés par réemploi, recyclage ou toute autre action visant à obtenir des déchets valorisables ou de l'énergie.

Les piles et accumulateurs usagés doivent être éliminés conformément aux dispositions des articles R. 543-128-1 à R. 543-131 du code de l'environnement relatives à l'élimination des piles et accumulateurs usagés.

Les pneumatiques usagés sont gérés conformément aux dispositions des articles R. 543-137 à R. 543-151 du code de l'environnement ; ils sont remis à des opérateurs agréés (collecteurs ou exploitants d'installations de traitement).

Les déchets d'équipements électriques et électroniques mentionnés et définis aux articles R. 543-171-1 et R. 543-171-2 sont enlevés et traités selon les dispositions prévues par les articles R 543-195 à R 543-200 du code de l'environnement.

Les transformateurs contenant des PCB sont éliminés, ou décontaminés, par des entreprises agréées, conformément aux articles R. 543-17 à R. 543-41 du code de l'environnement.

Les biodéchets produits font l'objet d'un tri à la source en vue de leur valorisation organique, conformément aux articles R. 543-225 à R. 543-227 du code de l'environnement.

5.1.3 Conception et exploitation des installations d'entreposage internes des déchets

Les déchets produits, entreposés dans l'établissement, avant leur orientation dans une filière adaptée, le sont dans des conditions ne présentant pas de risques de pollution (prévention d'un lessivage par des eaux météoriques, d'une pollution des eaux superficielles et souterraines, des envols et des odeurs) pour les populations avoisinantes et l'environnement.

5.1.4 Déchets gérés à l'extérieur de l'établissement

L'exploitant oriente les déchets produits dans des filières propres à garantir les intérêts visés à l'article L. 511-1 et L. 541-1 du code de l'environnement.

Il s'assure que la personne à qui il remet les déchets est autorisée à les prendre en charge et que les installations destinataires (installations de traitement ou intermédiaires) des déchets sont régulièrement autorisées ou déclarées à cet effet.

Il fait en sorte de limiter le transport des déchets en distance et en volume.

5.1.5 Déchets traités à l'intérieur de l'établissement

A l'exception des installations spécifiquement autorisées, tout traitement de déchet produit sur le site dans l'enceinte de l'établissement est interdit.

5.1.6 Transport

L'exploitant tient un registre chronologique où sont consignés tous les déchets sortants. Le contenu minimal des informations du registre est fixé en référence à l'arrêté du 29 février 2012 fixant le contenu des registres mentionnés aux articles R. 541-43 et R. 541-46 du code de l'environnement.

Chaque lot de déchets dangereux expédié vers l'extérieur est accompagné du bordereau de suivi défini à l'article R. 541-45 du code de l'environnement. Les bordereaux et justificatifs correspondants sont tenus à la disposition de l'inspection des installations classées sur le site durant 5 années au minimum.

Les opérations de transport de déchets (dangereux ou non) respectent les dispositions des articles R. 541-49 à R. 541-63 et R. 541-79 du code de l'environnement relatives à la collecte, au transport, au négoce et au courtage de déchets. La liste mise à jour des transporteurs utilisés par l'exploitant, est tenue à la disposition de l'inspection des installations classées.

L'importation ou l'exportation de déchets (dangereux ou non) est réalisée en conformité avec le règlement (CE) n° 1013/2006 du Parlement européen et du Conseil du 14 juin 2006 concernant les transferts de déchets.

L'ensemble des documents démontrant l'accomplissement des formalités du présent article est tenu à la disposition de l'inspection des installations classées.

5.1.7 Autosurveillance des déchets

5.1.7.1 Autosurveillance des déchets

Conformément aux dispositions des articles R. 541-42 à R. 541-48 du code de l'environnement relatifs au contrôle des circuits de traitement des déchets, l'exploitant tient à jour un registre chronologique de la production et de l'expédition des déchets dangereux établi conformément aux dispositions nationales et contenant au moins, pour chaque flux de déchets sortants, les informations suivantes :

- la date de l'expédition du déchet ;
- la nature du déchet sortant (code du déchet au regard de la nomenclature définie à l'article R. 541-8 du code de l'environnement) ;
- la quantité du déchet sortant ;
- le nom et l'adresse de l'installation vers laquelle le déchet est expédié ;
- le nom et l'adresse du ou des transporteurs qui prennent en charge le déchet, ainsi que leur numéro de récépissé mentionné à l'article R. 541-53 du code de l'environnement ;
- le cas échéant, le numéro du ou des bordereaux de suivi de déchets ;
- le cas échéant, le numéro de notification prévu par le règlement (CE) n° 1013/2006 du Parlement européen et du Conseil du 14 juin 2006 concernant les transferts transfrontaliers de déchets ;
- le code du traitement qui va être opéré dans l'installation vers laquelle le déchet est expédié, selon les annexes I et II de la directive n° 2008/98/CE du Parlement européen et du Conseil du 19 novembre 2008 relative aux déchets et abrogeant certaines directives ;
- la qualification du traitement final vis-à-vis de la hiérarchie des modes de traitement définie à l'article L. 541-1 du code de l'environnement.

Le registre peut être contenu dans un document papier ou informatique. Il est conservé pendant au moins trois ans et tenu à la disposition des autorités compétentes.

5.2 PRINCIPES DE GESTION DES DÉCHETS D'EXTRACTION RÉSULTANT DU FONCTIONNEMENT DE LA CARRIÈRE

5.2.1 Généralités

Les principaux déchets d'extraction issus de l'exploitation de la carrière proviennent :

- du décapage des terrains ;
- des stériles d'exploitation.

Les terres végétales sont stockées sous forme de merlons périphériques et réutilisées pour la couverture finale. Les stériles (argile à silex) sont réutilisés immédiatement pour le recouvrement des déchets d'amiante lié à la fin de chaque jour d'exploitation.

L'exploitant s'assure, au cours de l'exploitation de la carrière, que les déchets d'extraction résultant de l'activité de la carrière, utilisés pour le remblayage et la remise en état de la carrière, ou pour la réalisation et l'entretien des pistes de circulation, ne sont pas en mesure de dégrader les eaux superficielles et les eaux souterraines. L'exploitant étudie et veille au maintien de la stabilité de ces dépôts.

Les installations de stockage de déchets d'extraction sont construites, gérées et entretenues de manière à assurer leur stabilité physique et à prévenir toute pollution. L'exploitant assure un suivi des quantités et des caractéristiques des matériaux stockés, et établit un plan topographique permettant de localiser les zones de stockage temporaire correspondantes.

5.2.2 Plan de gestion des déchets d'extraction

L'exploitant doit établir un plan de gestion des déchets d'extraction résultant du fonctionnement de la carrière. Ce plan est établi avant le début de l'exploitation.

Le plan de gestion contient au moins les éléments suivants :

- la caractérisation des déchets et une estimation des quantités totales de déchets d'extraction qui seront stockés durant la période d'exploitation ;
- la description de l'exploitation générant ces déchets et des traitements ultérieurs auxquels ils sont soumis ;
- en tant que de besoin, la description de la manière dont le dépôt des déchets peut affecter l'environnement et la santé humaine, ainsi que les mesures préventives qu'il convient de prendre pour réduire au minimum les incidences sur l'environnement ;
- la description des modalités d'élimination ou de valorisation de ces déchets ;
- le plan proposé en ce qui concerne la remise en état de la zone de stockage de déchets ;
- les procédures de contrôle et de surveillance proposées ;
- en tant que de besoin, les mesures de prévention de la détérioration de la qualité de l'eau et en vue de prévenir ou de réduire au minimum la pollution de l'air et du sol ;
- une étude de l'état du terrain de la zone de stockage susceptible de subir des dommages dus au stockage des déchets d'extraction ;
- le cas échéant, les éléments issus de l'étude de danger propres à prévenir les risques d'accident majeur en conformité avec les dispositions prévues par l'arrêté du 19 avril 2010 relatif à la gestion des déchets des industries extractives et applicable aux installations classées pour la protection de l'environnement soumises à autorisation et aux installations de gestion de déchets provenant des mines ou carrières.

Le plan de gestion est révisé par l'exploitant tous les cinq ans et dans le cas d'une modification apportée aux installations, à leur mode d'utilisation ou d'exploitation et de nature à entraîner une modification substantielle des éléments du plan. Il est transmis au préfet.

6 - PRÉVENTION DES NUISANCES SONORES, DES VIBRATIONS ET DES ÉMISSIONS LUMINEUSES

6.1 DISPOSITIONS GÉNÉRALES

6.1.1 Aménagements

L'installation fonctionne de 7h30 heures à 17 heures 5 jours par semaine. L'apport de déchets d'amiante lié est limité à une seule journée par semaine.

L'installation est construite, équipée et exploitée de façon que son fonctionnement ne puisse être à l'origine de bruits transmis par voie aérienne ou solidienne, de vibrations mécaniques susceptibles de compromettre la santé ou la sécurité du voisinage ou de constituer une nuisance pour celle-ci.

Les prescriptions de l'arrêté ministériel du 23 janvier 1997 modifié relatif à la limitation des bruits émis dans l'environnement par les installations relevant du livre V titre I du Code de l'Environnement, ainsi que les règles techniques annexées à la circulaire du 23 juillet 1986 relative aux vibrations mécaniques émises dans l'environnement par les installations classées sont applicables.

6.1.2 Véhicules et engins

Les véhicules de transport, les matériels de manutention et les engins de chantier utilisés à l'intérieur de l'établissement, et susceptibles de constituer une gêne pour le voisinage, sont conformes aux dispositions des articles R. 571-1 à R. 571-24 du code de l'environnement, à

l'exception des matériels destinés à être utilisés à l'extérieur des bâtiments visés par l'arrêté du 18 mars 2002 modifié, mis sur le marché après le 4 mai 2002, soumis aux dispositions dudit arrêté.

6.1.3 Appareils de communication

L'usage de tout appareil de communication par voie acoustique (sirènes, avertisseurs, haut-parleurs ...) gênant pour le voisinage est interdit sauf si leur emploi est exceptionnel et réservé à la prévention ou au signalement d'incidents graves ou d'accidents.

6.2 NIVEAUX ACOUSTIQUES

6.2.1 Valeurs limites d'émergence

Les émissions sonores dues aux activités des installations ne doivent pas engendrer une émergence supérieure aux valeurs admissibles fixées dans le tableau ci-après, dans les zones à émergence réglementée(*).

Niveau de bruit ambiant existant dans les zones à émergence réglementée (incluant le bruit de l'établissement)	Émergence admissible pour la période allant de 7h à 22h, sauf dimanches et jours fériés	Émergence admissible pour la période allant de 22h à 7h, ainsi que les dimanches et jours fériés
Supérieur à 35 dB(A) et inférieur ou égal à 45 dB(A)	6 dB(A)	4 dB(A)
Supérieur à 45 dB(A)	5 dB(A)	3 dB(A)

Les zones à émergence réglementée sont définies sur le plan annexé au présent arrêté (annexe 1 zones d'habitations).

6.2.2 Niveaux limites de bruit en limites d'Exploitation

Les niveaux limites de bruit ne doivent pas dépasser en limite de propriété de l'établissement les valeurs suivantes pour les différentes périodes de la journée :

PERIODES	PERIODE DE JOUR Allant de 7h à 22h, (sauf dimanches et jours fériés)	PERIODE DE NUIT Allant de 22h à 7h, (ainsi que dimanches et jours fériés)
Niveau sonore limite admissible	70 dB(A)	60 dB(A)

6.2.3 Mesures périodiques des niveaux sonores

Une mesure du niveau de bruit et de l'émergence est effectuée tous les 3 ans. Les mesures sont effectuées selon la méthode définie en annexe de l'arrêté du 23 janvier 1997. Ces mesures sont effectuées par un organisme qualifié dans des conditions représentatives du fonctionnement de l'installation sur une durée d'une demi-heure au moins.

Une mesure des émissions sonores est effectuée aux frais de l'exploitant par un organisme qualifié, notamment à la demande du préfet, si l'installation fait l'objet de plaintes ou en cas de modification de l'installation susceptible d'impacter le niveau de bruit généré dans les zones à émergence réglementée.

Les résultats des mesures réalisées sont transmis au préfet dans le mois qui suit leur réception avec les commentaires et propositions éventuelles d'amélioration.

6.3 VIBRATIONS

6.3.1 Vibrations

En cas d'émissions de vibrations mécaniques gênantes pour le voisinage ainsi que pour la sécurité des biens ou des personnes, les points de contrôle, les valeurs des niveaux limites admissibles ainsi que la mesure des niveaux vibratoires émis seront déterminés suivant les spécifications des règles techniques annexées à la circulaire ministérielle n° 23 du 23 juillet 1986 relative aux vibrations mécaniques émises dans l'environnement par les installations classées.

7 - PRÉVENTION DES RISQUES TECHNOLOGIQUES

7.1 PRINCIPES DIRECTEURS

L'exploitant prend toutes les dispositions nécessaires pour prévenir les incidents et accidents susceptibles de concerner les installations et pour en limiter les conséquences. Il organise sous sa responsabilité les mesures appropriées, pour obtenir et maintenir cette prévention des risques, dans les conditions normales d'exploitation, les situations transitoires et dégradées, depuis la construction jusqu'à la remise en état du site après l'exploitation. Il met en place le dispositif nécessaire pour en obtenir l'application et le maintien ainsi que pour détecter et corriger les écarts éventuels.

7.2 GÉNÉRALITÉS

7.2.1 Localisation des risques

L'exploitant identifie les zones de l'établissement susceptibles d'être à l'origine d'incendie, d'émanations toxiques ou d'explosion de par la présence de substances ou mélanges dangereux stockés ou utilisés ou d'atmosphères nocives ou explosibles pouvant survenir soit de façon permanente ou semi-permanente dans le cadre du fonctionnement normal des installations, soit de manière épisodique avec une faible fréquence et de courte durée.

Ces zones sont matérialisées par des moyens appropriés et reportées sur un plan systématiquement tenu à jour.

La nature exacte du risque (atmosphère potentiellement explosible, etc.) et les consignes à observer sont indiquées à l'entrée de ces zones et en tant que de besoin rappelées à l'intérieur de celles-ci. Ces consignes doivent être incluses dans les plans de secours s'ils existent.

7.2.2 Propreté de l'installation

Les locaux sont maintenus propres et régulièrement nettoyés notamment de manière à éviter les amas de matières dangereuses ou polluantes et de poussières. Le matériel de nettoyage est adapté aux risques présentés par les produits et poussières.

7.2.3 Contrôle des accès

L'exploitant prend les dispositions nécessaires au contrôle des accès (en prenant en compte les dispositions prévues aux articles 8.1.1 et 8.1.5.4 du présent arrêté avec l'ISDND voisine), ainsi qu'à la connaissance permanente des personnes présentes dans l'établissement. En dehors des heures ouvrées, cet accès est interdit.

L'ensemble des installations est efficacement clôturé sur la totalité de sa périphérie.

7.2.4 Circulation dans l'établissement et voie d'accès

L'exploitant fixe les règles de circulation applicables à l'intérieur de l'établissement. Elles sont portées à la connaissance des intéressés par une signalisation adaptée et une information appropriée.

Les voies de circulation et d'accès sont notamment délimitées, maintenues en constant état de propreté et dégagées de tout objet susceptible de gêner le passage. Ces voies sont aménagées pour que les engins des services d'incendie puissent évoluer sans difficulté. L'accès à la voirie publique doit être aménagé de telle sorte qu'il ne crée pas de risque pour la sécurité publique.

7.2.5 Étude de dangers

L'exploitant met en place et entretient l'ensemble des équipements mentionnés dans l'étude de dangers.

L'exploitant met en œuvre l'ensemble des mesures d'organisation et de formation ainsi que les procédures mentionnées dans l'étude de dangers.

7.2.6 Zones dangereuses

L'accès de toute zone dangereuse des travaux d'exploitation à ciel ouvert est interdit par une clôture efficace implantée au minimum à 10 m des bords de l'excavation, ou tout autre dispositif équivalent (ex : merlon de deux mètres ne débouchant pas directement sur les bords de l'excavation).

Le danger est signalé par des pancartes placées, d'une part, sur le ou les chemins d'accès aux abords des travaux et des installations de stockages des déchets d'extraction résultant du fonctionnement de la carrière, d'autre part, à proximité des zones clôturées.

7.3 DISPOSITIONS CONSTRUCTIVES

7.3.1 Intervention des services de secours

7.3.1.1 Accessibilité

L'installation dispose en permanence d'un accès au moins pour permettre à tout moment l'intervention des services d'incendie et de secours.

Au sens du présent arrêté, on entend par « accès à l'installation » une ouverture reliant la voie de desserte ou publique et l'intérieur du site suffisamment dimensionnée pour permettre l'entrée des engins de secours et leur mise en œuvre.

Les véhicules dont la présence est liée à l'exploitation de l'installation stationnent sans occasionner de gêne pour l'accessibilité des engins des services de secours depuis les voies de circulation externes à l'installation, même en dehors des heures d'exploitation et d'ouverture de l'installation.

7.4 DISPOSITIF DE PRÉVENTION DES ACCIDENTS

7.4.1 Installations électriques

Les installations électriques doivent être conçues, réalisées et entretenues conformément aux normes en vigueur.

La mise à la terre est effectuée suivant les règles de l'art.

Le matériel électrique est entretenu en bon état et reste en permanence conforme en tout point à ses spécifications techniques d'origine.

Les conducteurs sont mis en place de manière à éviter tout court-circuit.

Une vérification de l'ensemble de l'installation électrique est effectuée au minimum une fois par an par un organisme compétent qui mentionnera très explicitement les déficiences relevées dans son rapport. L'exploitant conservera une trace écrite des éventuelles mesures correctives prises.

Les appareils d'éclairage électrique ne sont pas situés en des points susceptibles d'être heurtés en cours d'exploitation ou sont protégés contre les chocs.

Ces dispositions sont applicables aux installations communes avec l'ISDND voisine (entrée du site, pont bascule, locaux sociaux).

7.5 DISPOSITIF DE RÉTENTION DES POLLUTIONS ACCIDENTELLES

7.5.1 Organisation de l'établissement

Une consigne écrite doit préciser les vérifications à effectuer, en particulier pour s'assurer périodiquement de l'étanchéité des dispositifs de rétention, préalablement à toute remise en service après arrêt d'exploitation, et plus généralement aussi souvent que le justifieront les conditions d'exploitation.

Les vérifications, les opérations d'entretien et de vidange des rétentions doivent être notées sur un registre spécial tenu à la disposition de l'inspection des installations classées.

7.5.2 Rétentions et confinement

I. Tout stockage d'un liquide susceptible de créer une pollution des eaux ou des sols est associé à une capacité de rétention dont le volume est au moins égal à la plus grande des deux valeurs suivantes:

- 100 % de la capacité du plus grand réservoir,
- 50 % de la capacité totale des réservoirs associés.

Cette disposition n'est pas applicable aux bassins de traitement des eaux résiduaires.

Pour les stockages de récipients de capacité unitaire inférieure ou égale à 250 litres, la capacité de rétention est au moins égale à :

- dans le cas de liquides inflammables, 50 % de la capacité totale des fûts,
- dans les autres cas, 20 % de la capacité totale des fûts,
- dans tous les cas 800 litres minimum ou égale à la capacité totale lorsque celle-ci est inférieure à 800 l.

II. La capacité de rétention est étanche aux produits qu'elle pourrait contenir et résiste à l'action physique et chimique des fluides. Il en est de même pour son dispositif d'obturation qui est maintenu fermé.

L'étanchéité du (ou des) réservoir(s) associé(s) est conçue pour pouvoir être contrôlée à tout moment, sauf impossibilité technique justifiée par l'exploitant.

Le stockage des liquides inflammables, toxiques, corrosifs ou dangereux pour l'environnement, n'est autorisé sous le niveau du sol environnant que dans des réservoirs en fosse maçonnée ou assimilés.

Les produits récupérés en cas d'accident ne peuvent être rejetés que dans des conditions conformes au présent arrêté ou sont éliminés comme les déchets.

III. Les rétentions des stockages à l'air libre sont vidées dès que possible des eaux pluviales s'y versant.

IV. Le sol des aires et des locaux de stockage ou de manipulation des matières dangereuses pour l'homme ou susceptibles de créer une pollution de l'eau ou du sol est étanche et

équipé de façon à pouvoir recueillir les eaux de lavage et les matières répandues accidentellement.

Les aires de chargement et de déchargement routier sont étanches et reliées à des rétentions dimensionnées selon les mêmes règles.

7.5.3 Réservoirs

L'étanchéité du (ou des) réservoir(s) associé(s) à la rétention doit pouvoir être contrôlée à tout moment.

Les matériaux utilisés doivent être adaptés aux produits utilisés de manière, en particulier, à éviter toute réaction parasite dangereuse. Les réservoirs non mobiles sont, de manière directe ou indirecte, ancrés au sol de façon à résister au moins à la poussée d'Archimède.

7.5.4 Règles de gestion des stockages en rétention

Les réservoirs ou récipients contenant des produits incompatibles ne sont pas associés à une même rétention.

Le stockage des liquides inflammables, ainsi que des autres produits, toxiques, corrosifs ou dangereux pour l'environnement, n'est autorisé sous le niveau du sol que dans des réservoirs installés en fosse maçonnée ou assimilés, et pour les liquides inflammables dans le respect des dispositions du présent arrêté.

L'exploitant veille à ce que les volumes potentiels de rétention restent disponibles en permanence. A cet effet, l'évacuation des eaux pluviales respecte les dispositions du présent arrêté.

7.5.5 Stockage sur les lieux d'emploi

Les matières premières, produits intermédiaires et produits finis considérés comme des substances ou des mélanges dangereux sont limités en quantité stockée et utilisée dans les ateliers au minimum technique permettant leur fonctionnement normal.

7.5.6 Élimination des substances ou mélanges dangereux

L'élimination des substances ou mélanges dangereux récupérées en cas d'accident suit prioritairement la filière déchets la plus appropriée. En tout état de cause, leur éventuelle évacuation vers le milieu naturel s'exécute dans des conditions conformes au présent arrêté.

7.5.7 Ravitaillement, stationnement et entretien des engins de chantier

7.5.7.1 Ravitaillement extérieur

Le camion citerne ravitailleur, ou équivalent, est équipé d'un pistolet anti-débordement et l'opérateur en charge de cette opération contrôle son bon déroulement. L'opérateur est tenu d'être formé à la mise en œuvre des kits anti-pollution et à la conduite à tenir pour limiter la propagation d'une pollution. Ces opérations font l'objet d'une consigne d'exploitation.

Les produits récupérés en cas d'incident ne peuvent être rejetés et doivent être réutilisés ou éliminés comme des déchets.

7.5.7.2 Aire fixe

Le ravitaillement, le stationnement des engins de chantier sur pneus (en heure non ouvrable), et l'entretien courant des engins de chantier sur pneus, sont réalisés sur une aire étanche entourée par un caniveau et reliée à un point bas étanche permettant la récupération totale des eaux ou des liquides résiduels. Ces eaux sont acheminées vers un deshuileur, dont le dimensionnement est adapté à la surface de l'aire de stationnement, au nombre d'engins stationnés (capacité des réservoirs) et à la météorologie locale. Les eaux en sortie sont dirigées vers un regard réservé aux analyses, avant rejet au milieu naturel.

Ce dimensionnement fait l'objet d'un dossier technique récapitulant les éléments susmentionnés, la maintenance adaptée et les données constructeurs relatives à l'efficacité du procédé retenu.

L'exploitant est tenu de conserver ce dossier à la disposition de l'inspection des installations classées.

Ces dispositions sont applicables aux installations communes avec l'ISDND voisine (stockages d'huile et de carburant, atelier de maintenance).

7.6 DISPOSITIONS D'EXPLOITATION

7.6.1 Surveillance de l'installation

L'exploitant désigne une ou plusieurs personnes référentes ayant une connaissance de la conduite de l'installation, des dangers et inconvénients que son exploitation induit, des produits utilisés ou stockés dans l'installation et des dispositions à mettre en œuvre en cas d'incident.

Les personnes étrangères à l'établissement n'ont pas l'accès libre aux installations.

7.6.2 Travaux

Tous les travaux d'extension, modification ou maintenance dans les installations ou à proximité des zones à risque inflammable, explosible et toxique sont réalisés sur la base d'un dossier préétabli définissant notamment leur nature, les risques présentés, les conditions de leur intégration au sein des installations ou unités en exploitation et les dispositions de conduite et de surveillance à adopter.

Les travaux conduisant à une augmentation des risques (emploi d'une flamme ou d'une source chaude par exemple) ne peuvent être effectués qu'après délivrance d'un « permis d'intervention » et éventuellement d'un « permis de feu » et en respectant une consigne particulière.

Le « permis d'intervention » et éventuellement le « permis de feu » et la consigne particulière doivent être établis et visés par l'exploitant ou une personne qu'il aura nommément désignée. Lorsque les travaux sont effectués par une entreprise extérieure, le « permis d'intervention » et éventuellement le « permis de feu » et la consigne particulière doivent être signés par l'exploitant et l'entreprise extérieure ou les personnes qu'ils auront nommément désignées.

7.6.2.1 Contenu du permis d'intervention, de feu

Le permis rappelle notamment :

- les motivations ayant conduit à sa délivrance,
- la durée de validité,
- la nature des dangers,
- le type de matériel pouvant être utilisé,
- les mesures de prévention à prendre, notamment les vérifications d'atmosphère, les risques d'incendie et d'explosion, la mise en sécurité des installations,
- les moyens de protection à mettre en œuvre notamment les protections individuelles, les moyens de lutte (incendie, etc.) mis à la disposition du personnel effectuant les travaux.

Tous les travaux ou interventions sont précédés, immédiatement avant leur commencement, d'une visite sur les lieux destinée à vérifier le respect des conditions prédéfinies.

A l'issue des travaux et avant la reprise de l'activité, une réception est réalisée par l'exploitant ou son représentant et le représentant de l'entreprise extérieure, le cas échéant, pour vérifier leur bonne exécution et l'évacuation du matériel de chantier.

La disposition des installations en configuration normale est vérifiée et attestée.

Certaines interventions prédéfinies, relevant de la maintenance simple et réalisée par le personnel de l'établissement peuvent faire l'objet d'une procédure simplifiée.

Les entreprises de sous-traitance ou de services extérieures à l'établissement n'interviennent pour tout travaux ou intervention qu'après avoir obtenu une habilitation de l'établissement. L'habilitation d'une entreprise comprend des critères d'acceptation, des critères de révocation, et des contrôles réalisés par l'établissement.

En outre, dans le cas d'intervention sur des équipements importants pour la sécurité, l'exploitant s'assure :

- en préalable aux travaux, que ceux-ci, combinés aux mesures palliatives prévues, n'affectent pas la sécurité des installations,
- à l'issue des travaux, que la fonction de sécurité assurée par lesdits éléments est intégralement restaurée.

7.6.3 Consignes d'exploitation

Sans préjudice des dispositions du code du travail, des consignes sont établies, tenues à jour et affichées dans les lieux fréquentés par le personnel.

Ces consignes indiquent notamment :

- les contrôles à effectuer, en marche normale et à la suite d'un arrêt pour travaux de modification ou d'entretien de façon à permettre en toutes circonstances le respect des dispositions du présent arrêté ;
- l'interdiction d'apporter du feu sous une forme quelconque, notamment l'interdiction de fumer dans les zones présentant des risques d'incendie ou d'explosion ;
- l'interdiction de tout brûlage à l'air libre ;
- l'obligation du "permis d'intervention" pour les parties concernées de l'installation ;
- les conditions de conservation et de stockage des produits, notamment les précautions à prendre pour l'emploi et le stockage de produits incompatibles ;
- les procédures d'arrêt d'urgence et de mise en sécurité de l'installation (électricité, réseaux de fluides) ;
- les mesures à prendre en cas de fuite sur un récipient ou une tuyauterie contenant des substances dangereuses ;
- les modalités de mise en œuvre des dispositifs d'isolement du réseau de collecte, prévues à l'article 7.5.2 ;
- les moyens d'extinction à utiliser en cas d'incendie ;
- la procédure d'alerte avec les numéros de téléphone du responsable d'intervention de l'établissement, des services d'incendie et de secours, etc. ;
- l'obligation d'informer l'inspection des installations classées en cas d'accident.

7.6.4 Interdiction de feux

Il est interdit d'apporter du feu ou une source d'ignition sous une forme quelconque dans les zones de dangers présentant des risques d'incendie ou d'explosion sauf pour les interventions ayant fait l'objet d'un permis d'intervention spécifique.

7.6.5 Formation du personnel

Outre l'aptitude au poste occupé, les différents opérateurs et intervenants sur le site, y compris le personnel intérimaire, reçoivent une formation sur les risques inhérents des installations, la conduite à tenir en cas d'incident ou accident et, sur la mise en œuvre des moyens d'intervention.

7.7 MOYENS D'INTERVENTION EN CAS D'ACCIDENT ET ORGANISATION DES SECOURS

7.7.1 Définition générale des moyens

L'établissement est doté de moyens adaptés aux risques à défendre et répartis en fonction de la localisation de ceux-ci conformément à l'étude de dangers.

7.7.2 Entretien des moyens d'intervention

Les équipements sont maintenus en bon état, repérés et facilement accessibles.

L'exploitant doit pouvoir justifier, auprès de l'inspection des installations classées, de l'exécution de ces dispositions. Les matériels de sécurité et de lutte contre l'incendie sont vérifiés périodiquement selon les référentiels en vigueur. L'exploitant doit fixer les conditions de maintenance, de vérifications périodiques et les conditions d'essais périodiques de ces matériels.

Les dates, les modalités de ces contrôles et les observations constatées doivent être inscrites sur un registre tenu à la disposition des services de la protection civile, d'incendie et de secours et de l'inspection des installations classées.

7.7.3 Ressources en eau et mousse

L'exploitant doit disposer de ses propres moyens de lutte contre l'incendie adaptés aux risques à défendre, et au minimum les moyens définis ci-après :

- une réserve d'eau (plan d'eau d'une capacité de 30 000 m³ à l'entrée de l'ISDND voisine),
- des extincteurs en nombre et en qualité adaptés aux risques, doivent être judicieusement répartis dans l'établissement et notamment à proximité des dépôts de matières combustibles et des postes de chargement et de déchargement des produits et déchets,
- des réserves de sable meuble et sec convenablement réparties, en quantité adaptée au risque, sans être inférieure à 100 litres et des pelles.

L'exploitant s'assure de la disponibilité opérationnelle de la ressource en eau incendie.

7.7.4 Consignes de sécurité

Sans préjudice des dispositions du code du travail, les modalités d'application des dispositions du présent arrêté sont établies, intégrées dans des procédures générales spécifiques et/ou dans les procédures et instructions de travail, tenues à jour et affichées dans les lieux fréquentés par le personnel.

Ces consignes indiquent notamment :

- l'emplacement des matériels d'extinction et de secours disponibles,
- les moyens d'extinction à utiliser en cas d'incendie,
- la procédure d'alerte avec les numéros de téléphone du responsable d'intervention de l'établissement, des services d'incendie et de secours, etc.,
- la procédure permettant, en cas de lutte contre un incendie, d'isoler le site afin de prévenir tout transfert de pollution vers le milieu récepteur.

7.7.5 Consignes générales d'intervention

Des consignes écrites sont établies pour la mise en œuvre des moyens d'intervention, d'évacuation du personnel et d'appel des secours extérieurs auxquels l'exploitant en aura communiqué un exemplaire. Le personnel est entraîné à l'application de ces consignes.

8 - CONDITIONS PARTICULIÈRES APPLICABLES À CERTAINES INSTALLATIONS DE L'ÉTABLISSEMENT

8.1 DISPOSITIONS PARTICULIÈRES APPLICABLES AU STOCKAGE DE DÉCHETS DE CONSTRUCTION CONTENANT DE L'AMIANTE

8.1.1 Caractéristiques de l'installation

Une installation de stockage de déchets de matériaux de construction contenant de l'amiante est exploitée sur le site. Le casier de stockage des déchets d'amiante lié sera aménagé dans la partie Ouest du site (voir annexe 4). Seront uniquement acceptés pour un stockage sur le site, les déchets contenant de l'amiante lié, à savoir des matériaux de construction inertes ayant conservé leur intégrité. Les déchets devront avoir été emballés préalablement hermétiquement. Tout conditionnement doit comporter l'étiquetage réglementaire des produits contenant de l'amiante. Les déchets de particuliers réceptionnés non emballés sont interdits.

Pour la vérification du respect des quantités limites pouvant être acceptées, l'installation est équipée d'un instrument de pesage situé à l'entrée de l'ISDND voisine exploitée par la société d'Exploitation de Gournay d'une portée maximale suffisante pour peser les véhicules apportant des déchets. L'accès à la plate-forme de réception, située à proximité du casier, est possible uniquement après le passage à la bascule. Ce dispositif est d'un modèle approuvé pour les transactions commerciales et fait l'objet d'un contrôle régulier. En cas de changement d'exploitant de l'ISDND, l'exploitant titulaire du présent arrêté devra disposer de son propre instrument de pesage.

La période de post-exploitation aura une durée de 10 ans et sera suivie d'une période de surveillance des milieux d'une durée de 5 ans.

8.1.2 Conception du casier de stockage

Pour le casier dédié au stockage de déchets de matériaux de construction contenant de l'amiante, la protection du sol, des eaux souterraines et de surface est assurée par une barrière géologique dite « barrière de sécurité passive » constituée par le terrain naturel qui bénéficie d'une perméabilité inférieure à 1.10^{-7} m/s sur au moins 1 mètre d'épaisseur. Les flancs des casiers de stockage présentent une perméabilité inférieure à 1.10^{-7} m/s sur au moins 0,5 mètre d'épaisseur.

Les caractéristiques du casier sont les suivantes :

- surface du fond de forme : 2921 m². Le fond de forme du casier a une pente minimum de 2% en direction du point bas du casier afin que les eaux pluviales de ruissellement s'écoulent par gravité vers l'unité de pompage située en fonde de casier. Ces eaux sont dirigées vers un bassin de rétention des eaux de ruissellement de 250 m³ au nord-ouest du site.
- côte point bas : 205 m NGF,
- point haut réaménagement final : 224,6 m NGF,
- dimension des gradins et risbermes : 5 m de haut/ 3 m de large,
- vide de fouille total : 93600 m³ (dont volume de déchets de matériaux de construction contenant de l'amiante de 74 880 m³ et volume de matériaux inertes pour recouvrement des déchets stockés à la fin de chaque jour d'exploitation de 18 720 m³).

Le casier sera séparé de l'activité d'exploitation de carrière par une digue inter-casier. Cette digue inter-casier sera constituée de matériaux argileux avec une perméabilité inférieure ou égale à 1.10^{-7} m/s et réalisée sur une longueur de 50 mètres et une hauteur de 2 mètres.

Des fossés sont en place sur la partie Sud afin d'empêcher le ruissellement des eaux extérieures au site, ces fossés sont dimensionnés pour capter au moins les ruissellements consécutifs à un événement pluvieux de fréquence décennale de 24 heures en intensité et raccordé à un dispositif de rejet dans le milieu naturel.

8.1.3 Détection des rayonnements ionisants

L'installation est équipée d'un dispositif fixe de détection des rayonnements ionisants. Ce dispositif est implanté au niveau de la bascule, de telle manière que tous les déchets amiantés entrants soient contrôlés. Pour réaliser des mesures représentatives du chargement, la vitesse de passage du véhicule doit être réduite par tout dispositif approprié (système d'arrêt, barrière, ralentisseur...) pour ne pas dépasser 5 km/h.

Il est associé à un système informatique permettant l'autocontrôle et à un système d'alarme visuelle et sonore. L'alarme est réglée en fonction du bruit de fond radiologique local (BDF). L'alarme doit être réglée au maximum à 2 fois le BDF. Il ne peut être modifié que par action d'une personne habilitée et après accord de l'inspection des installations classées. Le réglage du seuil de détection est vérifié et étalonné au moins une fois par an.

L'installation est dotée d'une aire étanche de stationnement temporaire des véhicules dont le chargement a déclenché l'alarme décrite à l'alinéa précédent. Le véhicule est immobilisé tant qu'une équipe spécialisée en radioprotection n'a pas récupéré le(s) déchets(s) responsable(s) de cette radioactivité anormale. Si elle est nécessaire pour isoler la source, l'opération de déchargement sera réalisée sur une aire étanche afin d'éviter toute contamination.

L'exploitant dispose de moyens permettant de matérialiser sur cette aire un périmètre de sécurité avec une signalétique adaptée, établi avec un radiamètre portable, correspondant à un débit d'équivalent de dose de 0,5 μ Sv/h. Le véhicule doit être protégé des intempéries afin d'éviter toute dispersion avant l'intervention de l'équipe spécialisée.

Le personnel employé sur le site est formé à l'utilisation du radiamètre et à la mise en œuvre de l'ensemble des mesures pré-citées.

8.1.4 Contrôles préalables

Avant la mise en service des installations, l'exploitant réalise une analyse de la qualité des eaux souterraines. Les prélèvements et analyses sont réalisés par un laboratoire agréé auprès du ministère chargé de l'environnement. Ce laboratoire est indépendant de l'exploitant.

Cette analyse est réalisée au niveau des points de prélèvement identifiés à l'article 4.6.3 et porte sur les paramètres définis au même article.

Les résultats d'analyse sont transmis à l'inspection des installations classées, au plus tard trois mois après la réalisation des prélèvements, et sont accompagnés des commentaires de l'exploitant.

Un relevé topographique de la zone à exploiter et un plan d'exploitation sont réalisés préalablement à la première réception de déchets.

Avant le début de l'exploitation de l'installation de stockage de déchets d'amiante lié, l'exploitant informe le Préfet de la fin des travaux d'aménagement de l'installation par un dossier technique réalisé par un organisme tiers chargé d'établir la conformité de l'installation aux conditions fixées par le présent arrêté. Le contenu du dossier technique est défini à l'article 20 de l'arrêté ministériel du 15 février 2016.

Avant tout dépôt de déchets dans un casier de stockage, l'inspection des installations classées procède à une visite du site afin de s'assurer de la fiabilité du dossier établi par l'organisme tiers. L'admission des déchets ne peut débuter que si le rapport conclut positivement sur la base des vérifications précitées.

8.1.5 Contrôles périodiques

La surveillance des eaux superficielles et des eaux souterraines est réalisée conformément aux dispositions prévues aux articles 4.5.1 et 4.6.3.

A minima une fois par an, l'exploitant met à jour les relevés topographiques et évalue les capacités d'accueil de déchets disponibles restantes. Ces informations sont tenues à la disposition de l'inspection des installations classées et sont présentées dans le rapport annuel d'activité prévu ci-après.

L'exploitant adresse à l'inspection des installations classées un rapport annuel d'activité comportant une synthèse des mesures et contrôles réalisés sur le site pendant l'année écoulée et, plus généralement, tout élément d'information pertinent sur l'exploitation de l'installation de stockage. Ce rapport est transmis à l'inspection des installations classées avant le 1^{er} février de l'année suivante.

Plus généralement, l'exploitant informe immédiatement l'inspection des installations classées en cas d'accident et lui indique toutes les mesures prises à titre conservatoire.

8.1.6 Dispositions générales

Pour être admis dans une installation de stockage, les déchets satisfont :

- à la procédure d'acceptation préalable visée à l'article 8.1.6.2 ;
- à la production d'une attestation du producteur justifiant, pour les déchets non dangereux ultimes, d'une opération préalable de collecte séparée ou de tri en vue d'une valorisation matière ou d'une valorisation énergétique ;
- au contrôle à l'arrivée sur le site visé à l'article 8.1.6.3 ;

Il est interdit de procéder à une dilution ou à un mélange des déchets dans le seul but de satisfaire aux critères d'admission des déchets.

8.1.6.1 Zone géographique des déchets acceptés dans l'installation

Les déchets admis dans l'installation proviennent en priorité de la région Centre Val de Loire. Cependant les déchets en provenance des départements limitrophes du département de l'Indre hors région Centre Val de Loire soit la Vienne, la Haute-Vienne et la Creuse sont admis dans la limite de 20 % maximum du tonnage entrant annuel autorisé.

8.1.6.2 Procédure d'acceptation préalable

Les déchets sont soumis à la procédure d'acceptation préalable définie au présent paragraphe. Cette procédure comprend deux niveaux : la caractérisation de base et la vérification de la conformité.

1 - La caractérisation de base :

Le producteur ou le détenteur du déchet fait en premier lieu procéder à la caractérisation de base du déchet. Celle-ci consiste à caractériser globalement le déchet en rassemblant toutes les informations destinées à montrer qu'il remplit les critères correspondant à la mise en décharge pour déchets non dangereux. La caractérisation de base est exigée pour chaque type de déchets. S'il ne s'agit pas d'un déchet produit dans le cadre d'un même processus, chaque lot de déchets devra faire l'objet d'une caractérisation de base.

a) Informations à fournir :

- source et origine du déchet ;

- attestation produite par le producteur justifiant pour les déchets non dangereux résiduels d'une opération préalable de collecte sélective ou de tri en vue d'une valorisation matière ou d'une valorisation énergétique ;
- informations concernant le processus de production du déchet (description et caractéristiques des matières premières et des produits) ;
- données concernant la composition du déchet et son comportement à la lixiviation, le cas échéant ;
- apparence du déchet (odeur, couleur, apparence physique) ;
- code du déchet conformément à l'annexe II de l'article R. 541-8 du code de l'environnement ;
- au besoin, précautions supplémentaires à prendre au niveau de l'installation de stockage.

b) Essais à réaliser :

Les analyses à réaliser et les valeurs limites à respecter sont ceux prévus à l'annexe II de l'arrêté du 12 décembre 2014 susvisé.

c) Dispositions particulières :

Dans le cas de déchets régulièrement produits dans un même processus industriel, la caractérisation de base apportera des indications sur la variabilité des différents paramètres caractéristiques des déchets. Le producteur des déchets informe l'exploitant du centre de stockage de déchets des modifications significatives apportées au procédé industriel à l'origine du déchet.

Si des déchets issus d'un même processus sont produits dans des installations différentes, une seule caractérisation de base peut être réalisée si elle est accompagnée d'une étude de variabilité entre les différents sites sur les paramètres de la caractérisation de base montrant leur homogénéité.

Ces dispositions relatives aux déchets régulièrement produits dans le cadre d'un même procédé industriel ne s'appliquent pas aux déchets issus d'installations de regroupement ou de mélange de déchets.

d) Caractérisation de base et vérification de la conformité :

La fréquence de la vérification de la conformité ainsi que les paramètres pertinents qui y seront recherchés sont déterminés sur la base des résultats de la caractérisation de base. En tout état de cause, la vérification de la conformité est à réaliser au plus tard un an après la caractérisation de base et à renouveler au moins une fois par an.

La caractérisation de base est également à renouveler lors de toute modification importante de la composition du déchet. Une telle modification peut en particulier être détectée durant la vérification de la conformité.

Les résultats de la caractérisation de base sont conservés par l'exploitant de l'installation de stockage et tenus à la disposition de l'inspection des installations classées jusqu'à ce qu'une nouvelle caractérisation soit effectuée ou jusqu'à trois ans après l'arrêt de la mise en décharge du déchet.

2. La vérification de la conformité

Quand un déchet a été jugé admissible à l'issue d'une caractérisation de base, une vérification de la conformité est réalisée au plus tard un an après et est renouvelée une fois par an. Dans tous les cas, l'exploitant veille à ce que la portée et la fréquence de la vérification de la conformité soient conformes aux prescriptions de la caractérisation de base.

La vérification de la conformité vise à déterminer si le déchet est conforme aux résultats de la caractérisation de base. Les paramètres prévus à l'annexe II de l'arrêté du 12 décembre 2014 susvisé doivent en particulier faire l'objet de tests. La vérification porte sur le respect, par le déchet, des valeurs limites fixées à cette annexe.

Les tests et analyses relatifs à la vérification de la conformité sont réalisés dans les mêmes conditions que celles de la caractérisation de base.

Les résultats des essais sont conservés par l'exploitant de l'installation de stockage et tenus à la disposition de l'inspection des installations classées pendant une durée de trois ans après leur réalisation.

L'attestation produite par le producteur justifiant pour les déchets non dangereux résiduels d'une opération préalable de collecte sélective ou de tri en vue d'une valorisation matière ou d'une valorisation énergétique sera renouvelée annuellement.

Un déchet n'est admis dans l'installation de stockage qu'après délivrance par l'exploitant au producteur ou au détenteur du déchet d'un certificat d'acceptation préalable. Ce certificat est établi au vu des résultats de la caractérisation de base et, si celle-ci a été réalisée il y a plus d'un an, de la vérification de la conformité. La durée de validité d'un tel certificat est d'un an au maximum. L'exploitant précise, lors de la délivrance du certificat, la liste des critères d'admission retenus qui sont ceux l'annexe II de l'arrêté du 12 décembre 2014 susvisé. Le certificat d'acceptation préalable est tenu à la disposition de l'inspection des installations classées pendant une durée de trois ans.

8.1.6.3 Vérification des apports de déchets

Lors de l'arrivée des déchets sur le site (entrée commune avec l'ISDND voisine), l'exploitant :

- vérifie l'existence d'un certificat d'acceptation préalable en cours de validité et en conformité avec l'article 8.1.6.2 ;
- réalise une pesée ;
- réalise un contrôle visuel lors de l'admission sur site et lors du déchargement du camion afin de vérifier que le type de conditionnement utilisé (palettes, racks, grands récipients pour vrac...) permet de préserver l'intégrité de l'amiante durant sa manutention vers le casier et que l'étiquetage « amiante » imposé par le décret n° 88-466 du 28 avril 1988 est bien présent ;
- réalise un contrôle de non-radioactivité du chargement ;
- complète le bordereau de suivi de déchets d'amiante CERFA n° 11861 ;
- délivre un accusé de réception écrit pour chaque livraison admise sur le site.

En cas de non-présentation d'un des documents requis ou de non-conformité du déchet reçu avec le déchet annoncé, l'exploitant informe sans délai le producteur ou le détenteur du déchet. Le chargement est alors refusé, en partie ou en totalité. L'exploitant de l'installation de stockage adresse dans les meilleurs délais, et au plus tard quarante-huit heures après le refus, une copie de la notification motivée du refus du chargement, au producteur ou au détenteur du déchet, au préfet du département du producteur du déchet et au préfet de l'Indre.

8.1.6.4 La procédure de « détection de radioactivité »

L'exploitant établit une procédure « détection de radioactivité » relative à la conduite à tenir en cas de déclenchement du dispositif de détection et il organise des formations de sensibilisation sur la radioactivité et la radioprotection pour le personnel du site, sans préjudice des dispositions applicables aux travailleurs qui relèvent du code du travail.

La procédure visée à l'alinéa précédent mentionne notamment :

- les mesures de radioprotection en termes d'organisation, de moyens et de méthodes à mettre en œuvre en cas de déclenchement du dispositif de détection ;
- les procédures d'alerte avec les numéros de téléphone des secours extérieurs et de l'organisme compétent en radioprotection devant intervenir ;
- les dispositions prévues pour l'entreposage des déchets dans l'attente de leur gestion.

Toute détection fait l'objet d'une recherche sur l'identité du producteur et d'une information immédiate de l'inspection des installations classées.

Le chargement ayant provoqué le déclenchement du dispositif de contrôle de la radioactivité reste sur le site tant qu'une équipe spécialisée en radioprotection (CMIR, IRSN, organismes agréés par l'ASN) n'est pas intervenue pour séparer le(s) déchet(s) à l'origine de l'anomalie radioactive du reste du chargement. Une fois le(s) déchet(s) incriminé(s) retiré(s) du chargement, le reste du chargement peut poursuivre son circuit de gestion classique après un dernier contrôle.

Tant que l'équipe spécialisée en radioprotection n'est pas intervenue, l'exploitant isole le chargement sur l'aire mentionnée à l'article 8.1.3 en mettant en place un périmètre de sécurité correspondant à un débit d'équivalent de dose de 0,5 $\mu\text{Sv/h}$.

L'organisme compétent en radioprotection doit identifier sa nature, caractériser les radionucléides présents, mettre en sécurité le(s) déchet(s) incriminé(s), puis le(s) entreposer temporairement dans un local sécurisé sur le site, permettant d'éviter tout débit d'équivalent de dose supérieur à 0,5 $\mu\text{Sv/h}$ au contact des parois extérieures.

Suivant la nature des radionucléides présents dans le déchet, le déchet pourra être traité dans la filière adaptée :

- s'il s'agit de radionucléides à période radioactive très courte ou courte (< 100 jours), en général d'origine médicale, le déchet peut être laissé en décroissance sur place pendant une durée qui dépendra de la période radioactive des radionucléides présents puis éliminé par la filière conventionnelle adaptée quand son caractère radioactif aura disparu ;
- s'il s'agit de radionucléides à période radioactive moyenne ou longue (> 100 jours), le déchet est géré dans une filière d'élimination spécifique, soit des déchets radioactifs avec l'ANDRA, soit de déchets à radioactivité naturelle renforcée avec une installation de stockage de déchets qui les accepte.

Le déchet est placé dans un container adapté, isolé des autres sources de dangers, évitant toute dissémination ou si possible, directement dans un colis permettant sa récupération par l'ANDRA. Ce container ou colis est placé dans un local sécurisé qui comporte a minima une porte fermée à clef, une détection incendie, un système de ventilation et, lorsque des déchets radioactifs sont présents, une signalisation adaptée.

La prise en charge et l'élimination du déchet radioactif ne peuvent être réalisées par l'ANDRA qu'après une caractérisation et un conditionnement répondant aux critères de l'ANDRA. Cette prise en charge peut prendre plusieurs mois afin de prendre en compte les modalités administratives, les modalités de conditionnement spécifique pour l'acceptation dans une installation de stockage de déchets radioactifs de l'ANDRA et les modalités d'emballage spécifique pour le déchet et son transport dans les conditions de l'accord européen relatif au transport de marchandises dangereuses par route (ADR) avec un chauffeur ayant un permis classe 7.

La division locale de l'Autorité de sûreté nucléaire (ASN) doit être informée de toute découverte de déchets radioactifs.

8.1.6.5 Les registres

L'exploitant tient en permanence à jour et à la disposition de l'inspection des installations classées un registre des admissions, un registre des refus et un registre des documents

d'accompagnement des déchets (information préalable et résultats de caractérisation de base ou du contrôle de conformité).

En complément des prescriptions générales applicables aux registres des installations de traitement de déchets, l'exploitant consigne sur le registre des admissions, pour chaque véhicule apportant des déchets :

- le résultat des contrôles d'admission (contrôle visuel et contrôle des documents d'accompagnement des déchets) ;
- la date de délivrance de l'accusé de réception ou de la notification de refus et, le cas échéant, le motif du refus ;
- le numéro du ou des bordereaux de suivi de déchets d'amiante ;
- le nom et l'adresse de l'expéditeur initial, et le cas échéant son numéro SIRET ;
- le nom et l'adresse des installations dans lesquelles les déchets ont été préalablement entreposés.
- l'identification du casier dans lequel les déchets sont entreposés.

8.1.7 Exploitation de l'installation

8.1.7.1 Le stockage des déchets

Le déchargement, l'entreposage éventuel et le stockage des déchets de matériaux de construction contenant de l'amiante sont organisés de manière à prévenir le risque d'envol de poussières d'amiante. A cette fin et conformément à la réglementation sur le travail, une zone de dépôt adaptée à ces déchets est aménagée (plate-forme située en amont du casier de stockage). Un nouveau contrôle visuel est réalisé lors du déchargement.

Ces déchets conditionnés en palettes, en racks ou en grands récipients pour vrac souples sont déchargés avec précaution à l'aide de moyens adaptés tel qu'un chariot élévateur, en veillant à prévenir une éventuelle libération de fibres. Les opérations de déversement direct au moyen d'une benne sont interdites.

Si un contenant est déchiré durant les manipulations, celui-ci est arrosé en prenant en compte le sens du vent afin de neutraliser les éventuelles émissions de poussières d'amiante.

Les déchets de matériaux de construction contenant de l'amiante sont stockés avec leur conditionnement dans le casier dédié.

Les déchets stockés sont recouverts avant toute opération de régilage à la fin de chaque jour de réception par des matériaux de découverte, des stériles d'exploitation de la carrière ou des matériaux inertes extérieurs de granulométrie adaptée à la prévention de toute dégradation de leur conditionnement. L'épaisseur de recouvrement est supérieure à 20 centimètres.

8.1.7.2 La conduite d'exploitation

L'exploitation du casier amiante se déroule conformément au plan de phasage annexé au présent arrêté (annexes 5.1 à 5.4).

L'exploitant met en œuvre une organisation afin d'éviter les envols de déchets et leur dispersion sur les voies publiques et les zones environnantes. Il procède régulièrement au nettoyage des abords de l'installation. Les déchets récupérés sont stockés dans le casier amiante.

Un engin de manutention assure le transfert des déchets stockés sur la zone de dépôt citée à l'article 8.1.6.1 vers une deuxième plate-forme de déchargement située en fond de casier. Les déchets sont ensuite disposés dans le casier.

L'exploitant dispose en permanence d'une réserve de matériaux de recouvrement au moins égale à la quantité utilisée pour 15 jours d'exploitation. L'exploitant tient à la disposition de l'inspection des installations classées le bilan matière des matériaux de recouvrement.

Toute humidification des déchets autre que celle visée à l'article 8.1.7.1 est interdite.

8.1.8 La fin d'exploitation

8.1.8.1 La couverture finale

Une couverture finale est mise en place à la fin de l'exploitation du casier lorsque la cote maximale définie par le profil de réaménagement est atteinte.

Au plus tard neuf mois avant la finalisation de la mise en place de la couverture finale du casier, l'exploitant transmet au préfet le programme des travaux de réaménagement final de cette zone. Le préfet notifie à l'exploitant son accord pour l'exécution des travaux, ou le cas échéant, impose des prescriptions complémentaires.

La couverture finale est composée, du bas vers le haut de :

- une couche d'argile avec une perméabilité inférieure à 1.10^{-7} m/s ;
- une couche de terre végétale d'une épaisseur minimale de 0,3 mètre.

La cote finale est conforme à celle qui est définie à l'article 1.8.6.3.2 du présent arrêté.

Au plus tard six mois après la mise en place de la couverture finale du casier, l'exploitant confirme l'exécution des travaux et transmet au préfet le plan topographique de l'installation et un mémoire descriptif des travaux réalisés.

8.1.8.2 Le suivi post-exploitation

Pendant la durée de la période de post-exploitation, l'exploitant met en œuvre les dispositions suivantes :

- la clôture et la végétation présentes sur le site sont maintenues et entretenues ;
- la surveillance des rejets dans le milieu prévue à l'article 4.5 du présent arrêté, la surveillance de la qualité des eaux souterraines prévue à l'article 4.6.3 du présent arrêté et le relevé topographique s'appliquent durant toute la période.

Cinq ans après le début de la période de post-exploitation, l'exploitant établit et transmet au préfet un rapport de synthèse des mesures réalisées dans le cadre du programme de suivi post-exploitation accompagné de ses commentaires. Sur cette base, l'exploitant peut proposer des travaux complémentaires de réaménagement final du casier.

Le cas échéant, le préfet notifie à l'exploitant son accord pour l'exécution des travaux. Sur la base du rapport de synthèse et de l'éventuelle proposition de travaux complémentaires, le préfet peut définir une modification du programme de suivi post-exploitation par arrêté complémentaire.

Dix ans après le début de la période de post-exploitation, l'exploitant établit et transmet au préfet un rapport de synthèse des mesures réalisées dans le cadre du programme de suivi post-exploitation, accompagné de ses commentaires.

Lorsque ce rapport de synthèse montre qu'il n'y a pas d'évolution des paramètres de surveillance des milieux contrôlés, le préfet acte la fin de la période de post-exploitation dans les formes prévues à l'article R. 181-45 du code de l'environnement.

L'arrêté préfectoral :

- prescrit les mesures de surveillance des milieux prévues à l'article 8.1.7.3 ;
- autorise l'affectation de la zone réaménagée aux usages compatibles avec son réaménagement, sous condition de mise en place de servitudes d'utilité publique définissant les restrictions d'usage du sol.

Si le rapport fourni par l'exploitant ne permet pas de valider la fin de la période de post-exploitation, la période de post-exploitation est prolongée de cinq ans.

8.1.8.3 La surveillance des milieux

La période de surveillance des milieux débute à la notification de l'arrêté préfectoral actant la fin de la période de post-exploitation et précisant les mesures de suivi de ces milieux. Elle dure cinq années.

A l'issue de cette période quinquennale, un rapport de surveillance est transmis au préfet et aux maires des communes concernées. Si les données de surveillance des milieux ne montrent pas de dégradation des paramètres contrôlés tant du point de vue de l'air que des eaux souterraines et, au vu des mesures de surveillance prescrites, en cas d'absence d'évolution d'impact au vu des mesures de surveillance prescrites, sans discontinuité des paramètres de suivi de ces milieux pendant cinq ans, le préfet prononce la levée de l'obligation des garanties financières et la fin des mesures de surveillance des milieux par arrêté préfectoral pris dans les formes prévues à l'article R. 181-45 du code de l'environnement.

Si le rapport fourni par l'exploitant ne permet pas de valider la fin de la surveillance des milieux, la période de surveillance des milieux est reconduite pour cinq ans.

9 - DÉLAIS, VOIES DE RECOURS, NOTIFICATION, PUBLICITÉ ET EXÉCUTION

9.1 DÉLAIS ET VOIES DE RECOURS

Conformément à l'article L. 181-17 du code de l'environnement, cette décision est soumise à un contentieux de pleine juridiction. Elle peut être déférée, selon les dispositions des articles R. 181-50 du code de l'environnement au Tribunal administratif de Limoges :

- par le bénéficiaire, dans un délai de deux mois à compter de sa notification ;
- par les tiers intéressés en raison des inconvénients ou des dangers pour les intérêts mentionnés à l'article L. 181-3 du code de l'environnement, dans un délai de quatre mois à compter de la publication de la décision sur le site internet des services de l'État dans l'Indre ou de l'affichage en mairie de l'acte, dans les conditions prévues à l'article R. 181-44 de ce même code. Le délai court à compter de la dernière formalité accomplie. Si l'affichage constitue cette dernière formalité, le délai court à compter du premier jour d'affichage de la décision.

Le Tribunal administratif de Limoges peut être saisi par l'application informatique Télérécourse accessible par le site internet www.telerecours.fr.

Dans ce même délai de deux mois, la décision peut également faire l'objet :

- d'un recours gracieux, adressé à M. le Préfet de département – Préfecture de l'Indre – Place de la victoire et des alliés – CS 80583 – 36 019 CHÂTEAUROUX CEDEX ;
- d'un recours hiérarchique, adressé à Mme la Ministre de la Transition Écologique - Direction Générale de la Prévention des Risques - Arche de La Défense - Paroi Nord – 92 055 LA DÉFENSE CEDEX.

Le recours administratif prolonge de deux mois les délais de recours contentieux prévus par l'article R. 181-50 du code de l'environnement.

9.2 NOTIFICATION ET PUBLICITÉ

Le présent arrêté est notifié à la Société d'Exploitation de Gournay.

Une copie est adressée à Monsieur le Directeur Régional de l'Environnement, de l'Aménagement et du Logement Centre-Val de Loire.

Conformément à l'article R. 181-44 du code de l'environnement et en vue de l'information des tiers :

- une copie de cet arrêté est déposée dans la mairie de GOURNAY et peut y être consultée ;
- un extrait de cet arrêté est affiché dans la mairie de GOURNAY pendant une durée minimum d'un mois. Procès-verbal de l'accomplissement de ces formalités est dressé par les soins du maire ;
- l'arrêté est adressé à chaque conseil municipal et aux autres autorités locales ayant été consultées en application de l'article R. 181-38 du même code ;
- l'arrêté est publié sur le site internet des services de l'État dans l'Indre pour une durée minimale de quatre mois, à l'adresse suivante :

<http://indre.gouv.fr/Politiques-publiques/Environnement/I.C.P.E/Dossiers-d-autorisation-ICPE>.

9.3 EXÉCUTION

Le secrétaire général de la préfecture de l'Indre, le maire de la commune de GOURNAY, le directeur régional de l'environnement, de l'aménagement et du logement du Centre-Val de Loire sont chargés, chacun en ce qui le concerne, de l'exécution du présent arrêté.

Pour le Préfet et par délégation,
le Secrétaire Général,

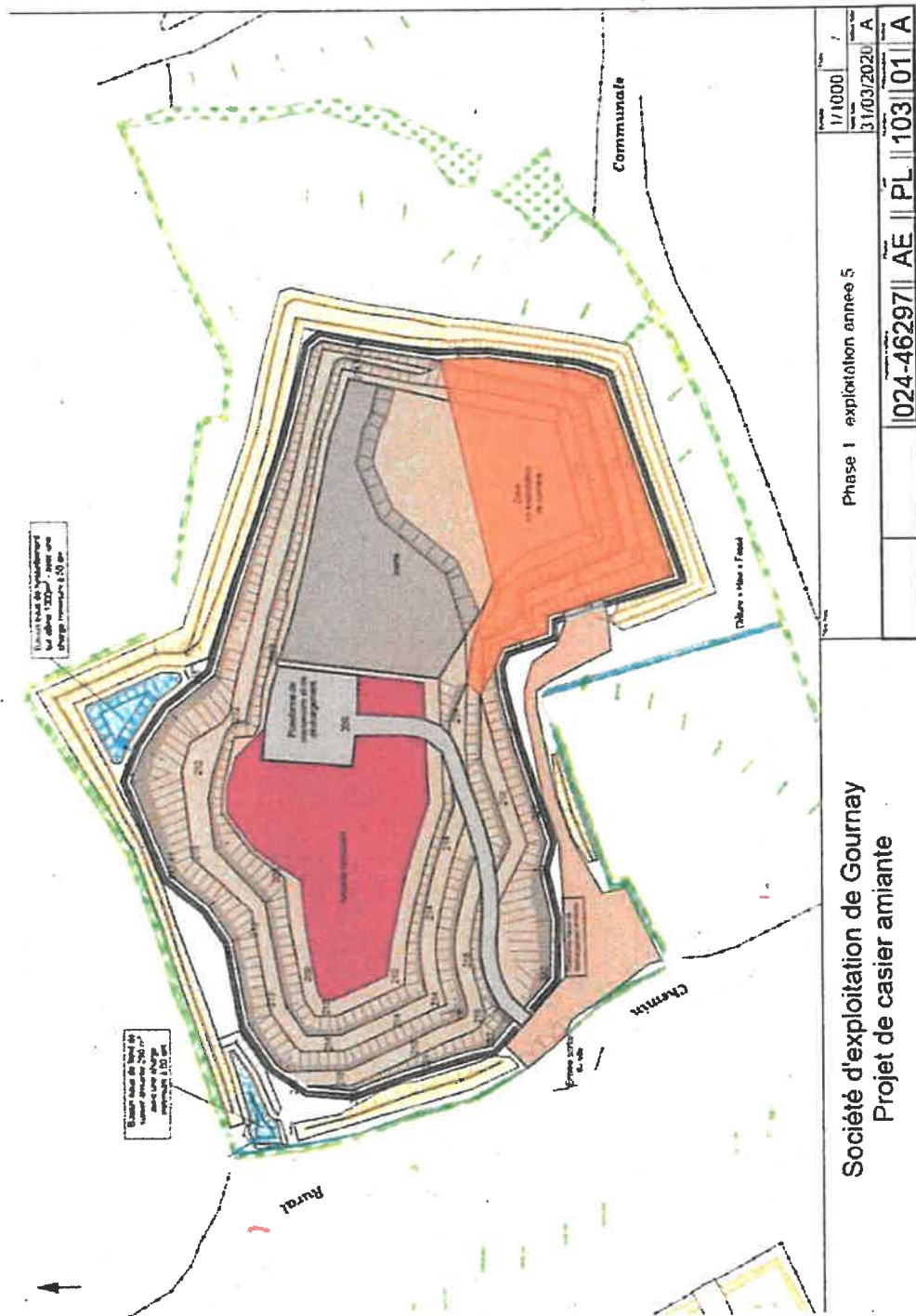

Stéphane SINAGOGA





Figure 25 : Principe de réaménagement final du projet

Annexe 3.1



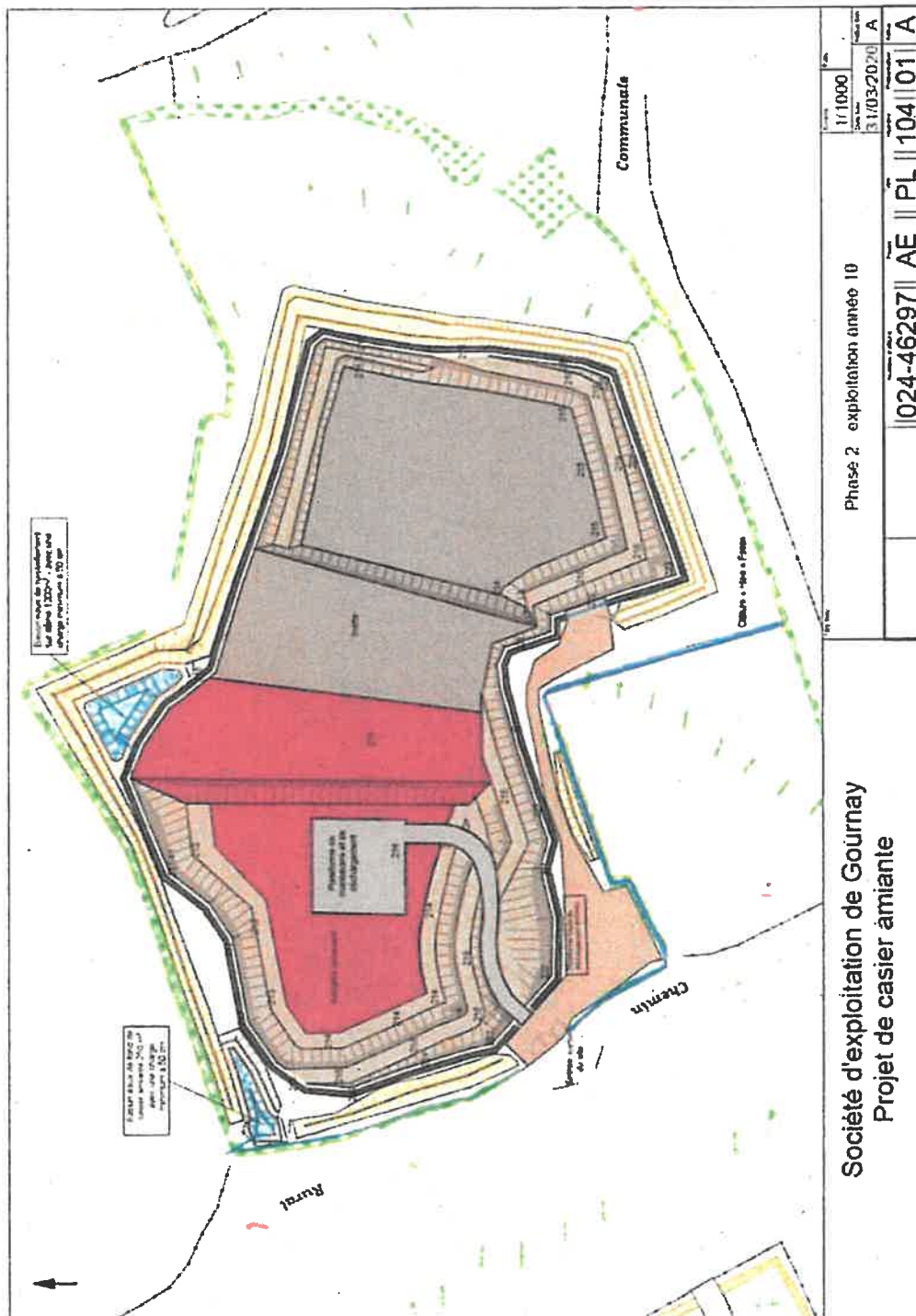
Société d'exploitation de Gournay
Projet de casier amiante

Phase 1 exploitation année 5

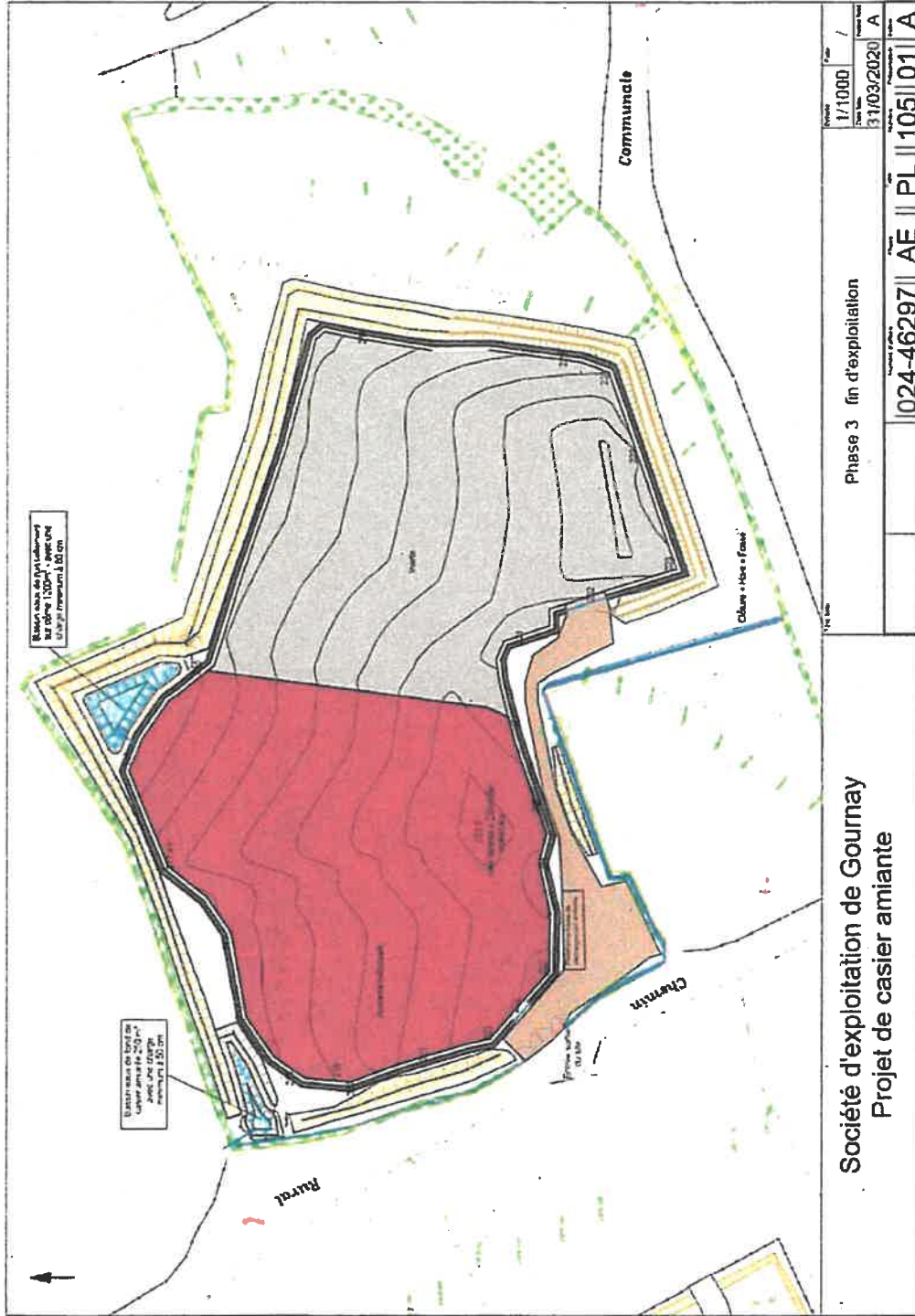
Échelle	1/1000
Date	31/03/2020
Version	A

Projet	1024-46297
AE	PL 103 01
A	A

Annexe 3.2



Annexe 3.3



Société d'exploitation de Gournay
Projet de casier amianté

Phase 3 fin d'exploitation

Échelle	1/1000
Date	31/03/2020
Version	A

Projet	024-46297
AE	PL 105 01
AE	PL 105 01

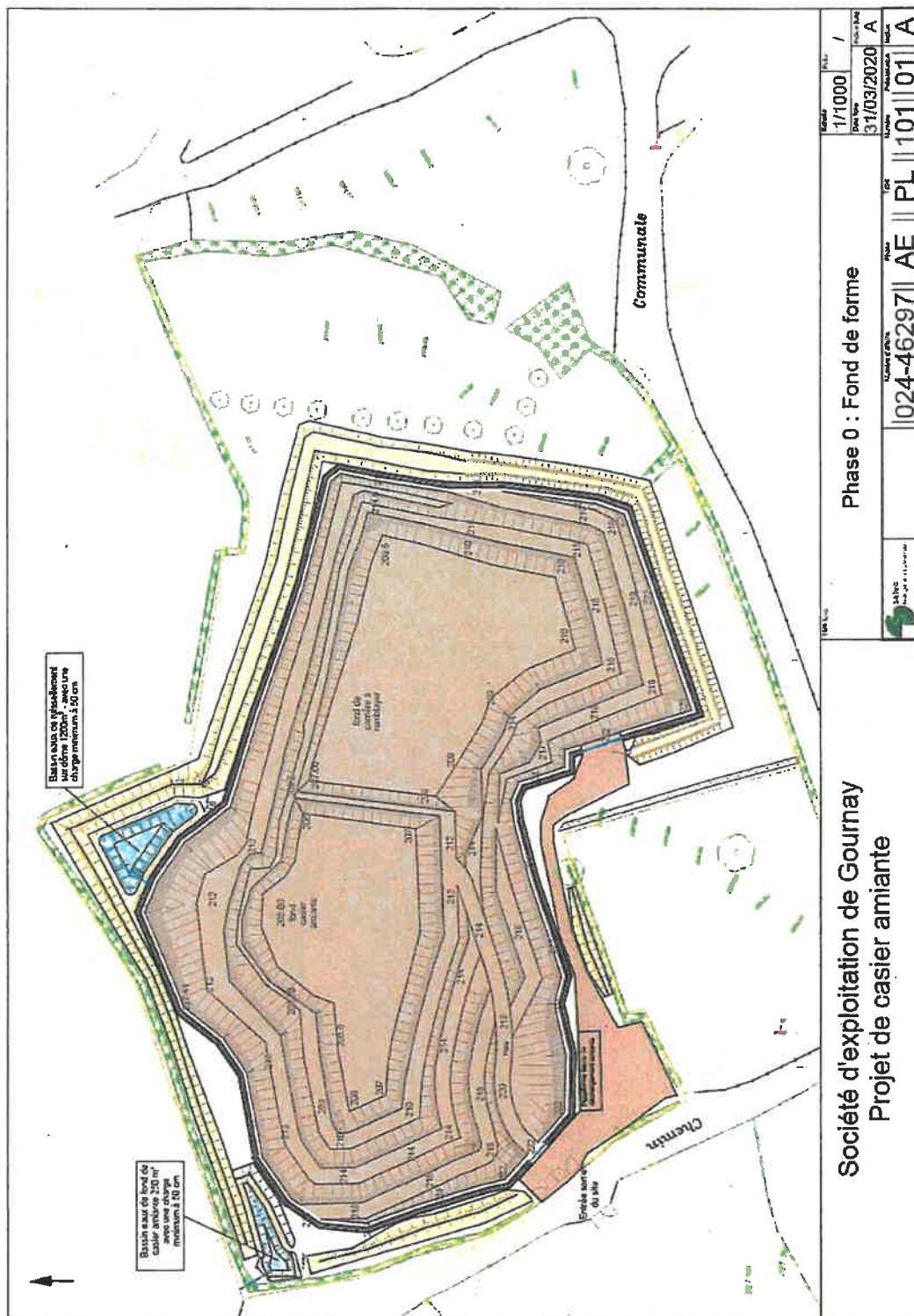
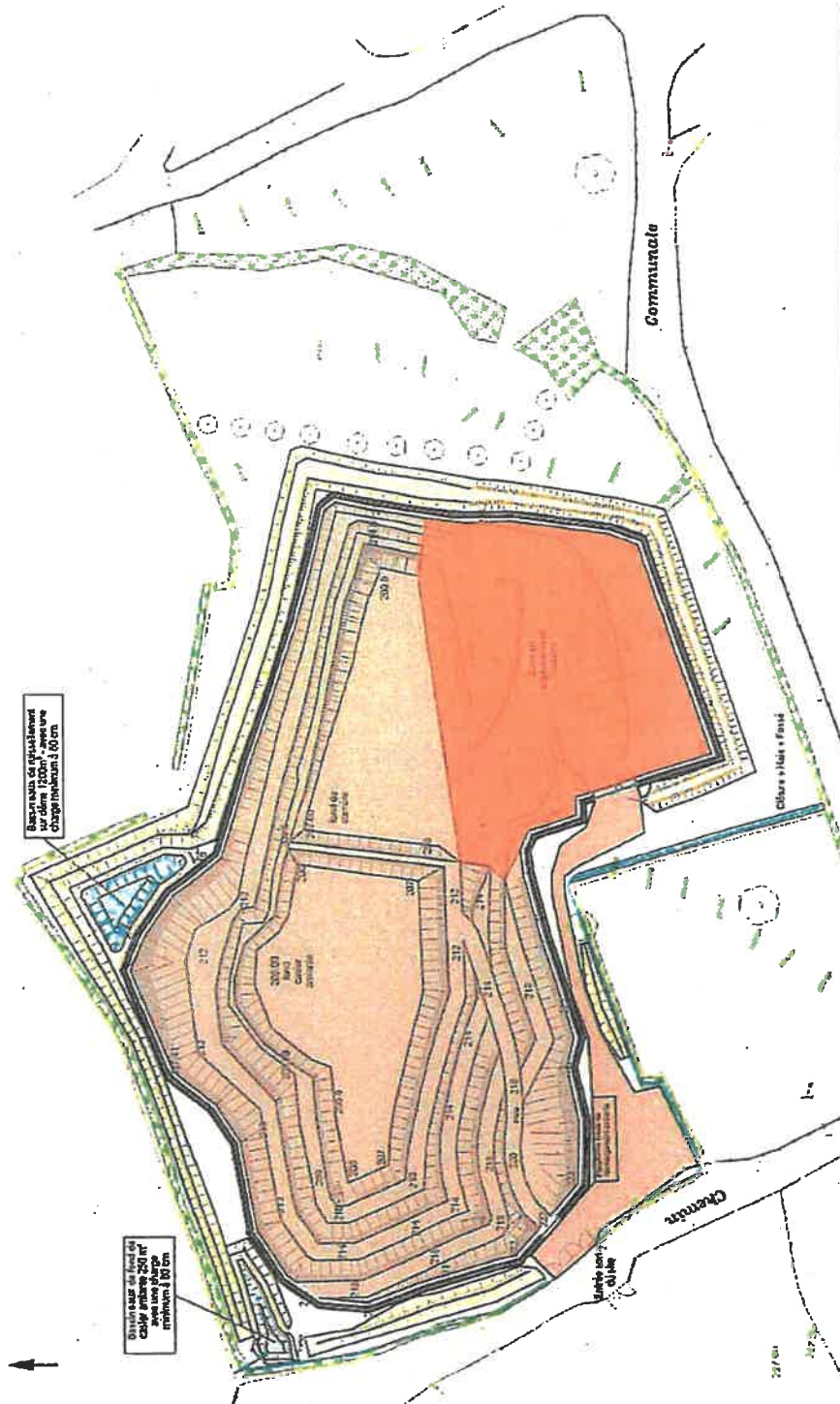


Figure 15 : Plan de principe du fond de forme casier amianté



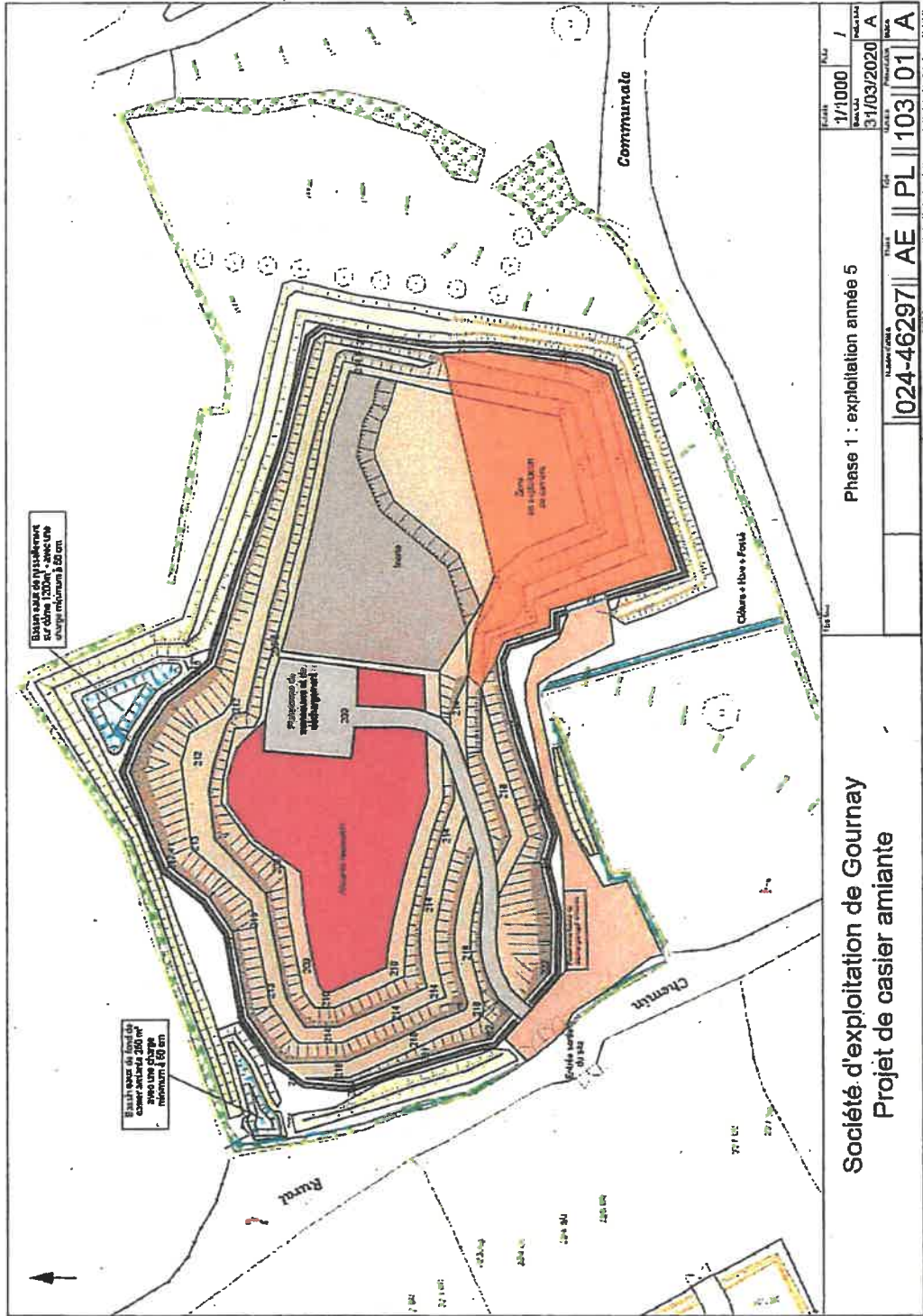
Société d'exploitation de Gournay Projet de casier amianté

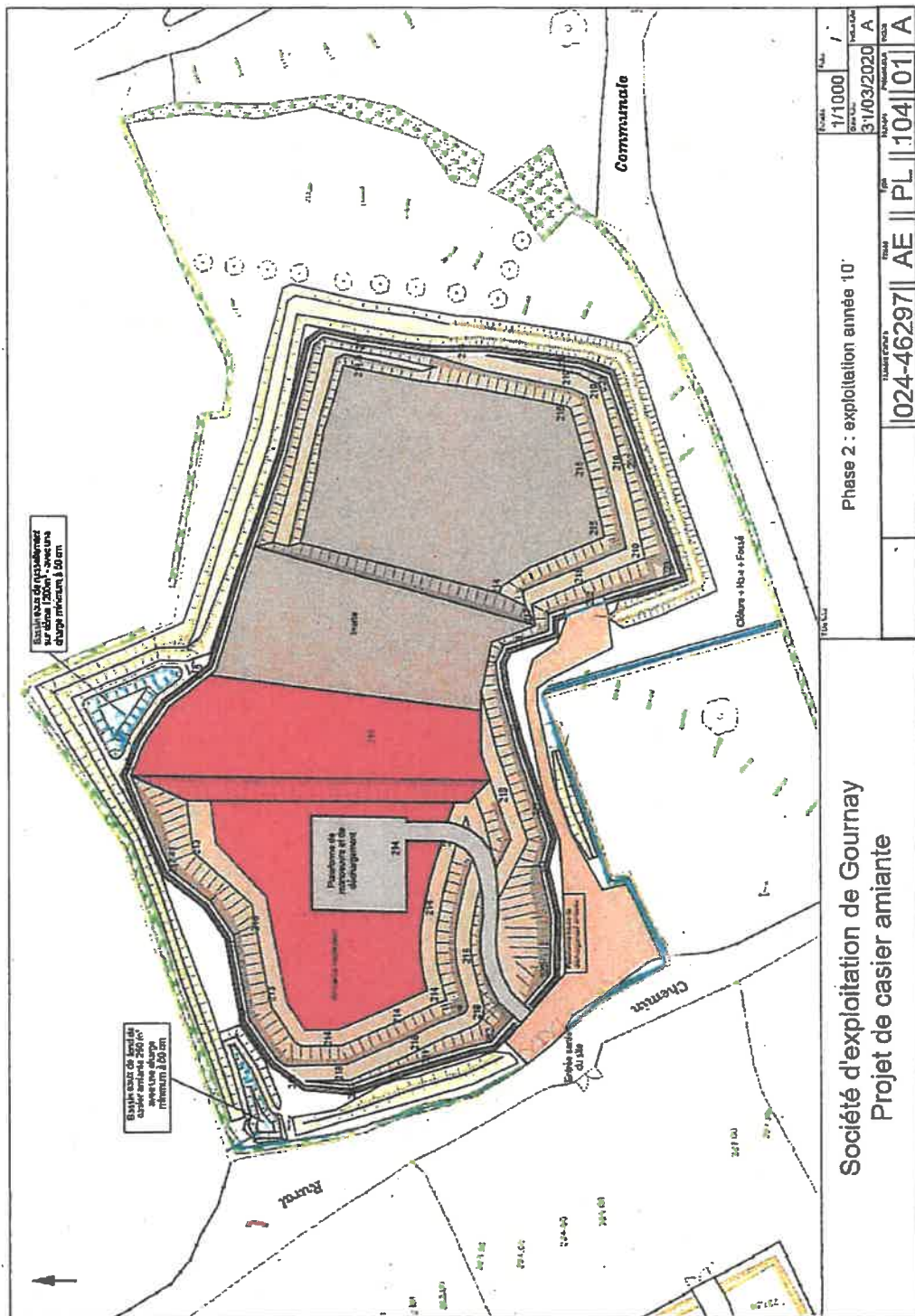
Phase 0 : Travaux de fond de forme de casier amianté - Exploitation de carrière

Échelle	1/1000	1
Date	15/04/2020	A

Numéro de dossier	1024-46297	AE	PL	101	01	A
-------------------	------------	----	----	-----	----	---

Figure 17 : Phase n-1





Société d'exploitation de Gournay
Projet de casier amianté

Phase 2 : exploitation année 10'

Échelle	1/1000	Feuille	1
Date	31/03/2020	Projet	A
Version		Projet	A
Version		Projet	A

Version		Projet	A
Version		Projet	A

Figure 19 : Phase 2

